

ООО «Грандпроект»

ГРАДОСТРОИТЕЛЬНАЯ ДОКУМЕНТАЦИЯ ТЕРРИТОРИАЛЬНОГО ПЛАНИРОВАНИЯ

**ВНЕСЕНИЕ ИЗМЕНЕНИЙ В ГЕНЕРАЛЬНЫЙ ПЛАН СЕЛЬСКОГО ПОСЕЛЕНИЯ КРАСНОВОСХОДСКИЙ СЕЛЬСОВЕТ МУНИЦИПАЛЬНОГО РАЙОНА ИГЛИНСКИЙ РАЙОН РЕСПУБЛИКИ БАШКОРТОСТАН В ЧАСТИ РАСШИРЕНИЯ ТЕРРИТОРИИ НЕДРОПОЛЬЗОВАНИЯ ОКОЛО Д.КАЗАЯК-ХУСНУЛИНО**

**Сведения о границах населенных пунктов  
(текстовые данные)**

К-048-1-ОМГ

**Том 3 книга 5. Описание местоположения границ населенных пунктов**

Инд. № подл.	Подп. и дата	Взам. инв. №

г. Уфа – 2024 год

## СОСТАВ ПРОЕКТА

№ тома	Обозначение	Наименование	Примечание
		<b>Градостроительная документация</b>	
	<b>ТОМ 1</b>	<b>Генеральный план сельского поселения</b>	
1	<b>К-048-1-ГП-ПТП Том 1 книга 1</b>	<b>Положение о территориальном планировании</b>	1 экз.
1	<b>К-048-1-ГП-ГД Том 1 книга 2</b>	<b>Карты Генерального плана</b>	1 экз.
	К-048-1-ГП-1	Карта (фрагмент карты) границ населенных пунктов, входящих в состав сельского поселения. М 1:10000	
	К-048-1-ГП-2	<b>Карта (фрагмент карты) планируемого размещения объектов местного, регионального и федерального значения. М 1:10000</b>	
	К-048-1-ГП-3	Карта (фрагмент карты) функциональных зон сельского поселения. М 1:10000	
	К-048-1-МО-6	Карта (фрагмент карты) границ зон транспортной инфраструктуры. М 1:5000	
	К-048-1-МО-7	Карта-схема (фрагмент карты) инженерной подготовки территории. М 1:10000	
	К-048-1-МО-8	Карта-схема (фрагмент карты) инженерных сетей и сооружений. М 1:10000	
	<b>ТОМ 2</b>	<b>Материалы по обоснованию</b>	
2	<b>К-048-1-МО-ОПЗ Том 2 книга 3</b>	<b>Материалы по обоснованию в текстовой форме</b>	1 экз.
2	<b>К-048-1-МО-ГД Том 2 книга 4</b>	<b>Карты материалов по обоснованию</b>	1 экз.
	К-048-1-МО-4	<b>Карта (фрагмент карты) положения сельского поселения в системе расселения.</b>	
	К-048-1-МО-5	Схема (фрагмент схемы) современного использования территорий муниципального образования с отображением границ земель различных категорий и иной информации об использовании соответствующих территорий. Схема ограничений, утверждаемые в системе схем территориального планирования. Схема границ территорий объектов культурного наследия. Схема границ зон с особыми условиями использования территорий. Схема границ территорий, подверженных риску возникновения чрезвычайных ситуаций природного и техногенного характера. М 1:10000	
	К-048-1-МО-6	Карта границ зон транспортной инфраструктуры. М 1:10000	
	К-048-1-МО-7	Карта-схема инженерной подготовки	

Согласовано

Взам. инв. №

Подп. и дата

Инв. № подл.

К-048-1-ГП-СП

Изм. Кол.уч Лист № док Подп. Дата

ГАП

Состав проекта

Стадия

Лист

Листов

ГП

1

2

ООО «Грандпроект»

г. Уфа

		территории. М 1:10000	
	К-048-1-МО-8	Карта-схема инженерных сетей и сооружений. М 1:10000	
	<b>ТОМ 3</b>	<b>Сведения о границах населенных пунктов</b> <b>(текстовые данные)</b>	
3	<b>К-048-1-ОМГ Том 3 книга 5</b>	<b>Описание местоположения границ населенных пунктов</b>	1 экз.
4	<b>ТОМ 4</b>	<b>Электронная версия проекта</b>	
	К-048-1-ФГИСТП Том 4 книга 6	Материалы проекта для размещения в Федеральной государственной информационной системе территориального планирования	1 экз.
	К-048-1-ФГИСТП-1	Карта границ населенных пунктов (в том числе границ образуемых населенных пунктов)	gml
	К-048-1-ФГИСТП-6	Карты планируемого размещения объектов	gml
	К-048-1-ФГИСТП-10	Карты функциональных зон поселения или городского округа	gml
	К-048-1-ФГИСТП-11	Копии карт границ населенных пунктов в раст- ровом формате	jpeg
	К-048-1-ФГИСТП-12	Копии карт планируемого размещения объектов в растровом формате	jpeg
	К-048-1-ФГИСТП-13	Копии карт функциональных зон поселения или <i>городского округа в растровом формате</i>	jpeg
	К-048-1-ФГИСТП-14	Копии материалов по обоснованию в виде карт в растровом формате	jpeg
	К-048-1-ФГИСТП-15	Материалы по обоснованию в виде карт	jpeg
	К-048-1-ФГИСТП-16	Материалы по обоснованию в текстовой форме	doc
	К-048-1-ФГИСТП-18	Положение о территориальном планировании	doc
	К-048-1-ФГИСТП	Сведения о границах населенных пунктов (текстовые данные)	doc
	К-048-1 электронная версия	Версия проекта в электронном виде (CD-диск)	1 экз.

Инд. № подл.	Подп. и дата	Взам. инв. №

Изм.	Кол.уч	Лист	№ док	Подп.	Дата

К-048-1-МО-СП

Лист

2



Обозначение	Наименование	Примечание
К-048-1-ОМГ-СП	Состав проекта	
К-048-1-ОМГ-СТ	Содержание тома положения о территориальном планировании	
К-048-1-ОМГ	ОПИСАНИЕ МЕСТОПОЛОЖЕНИЯ ГРАНИЦ	

Согласовано				

Инв.№ Подл.	Подпись и дата	Взам. инв. №

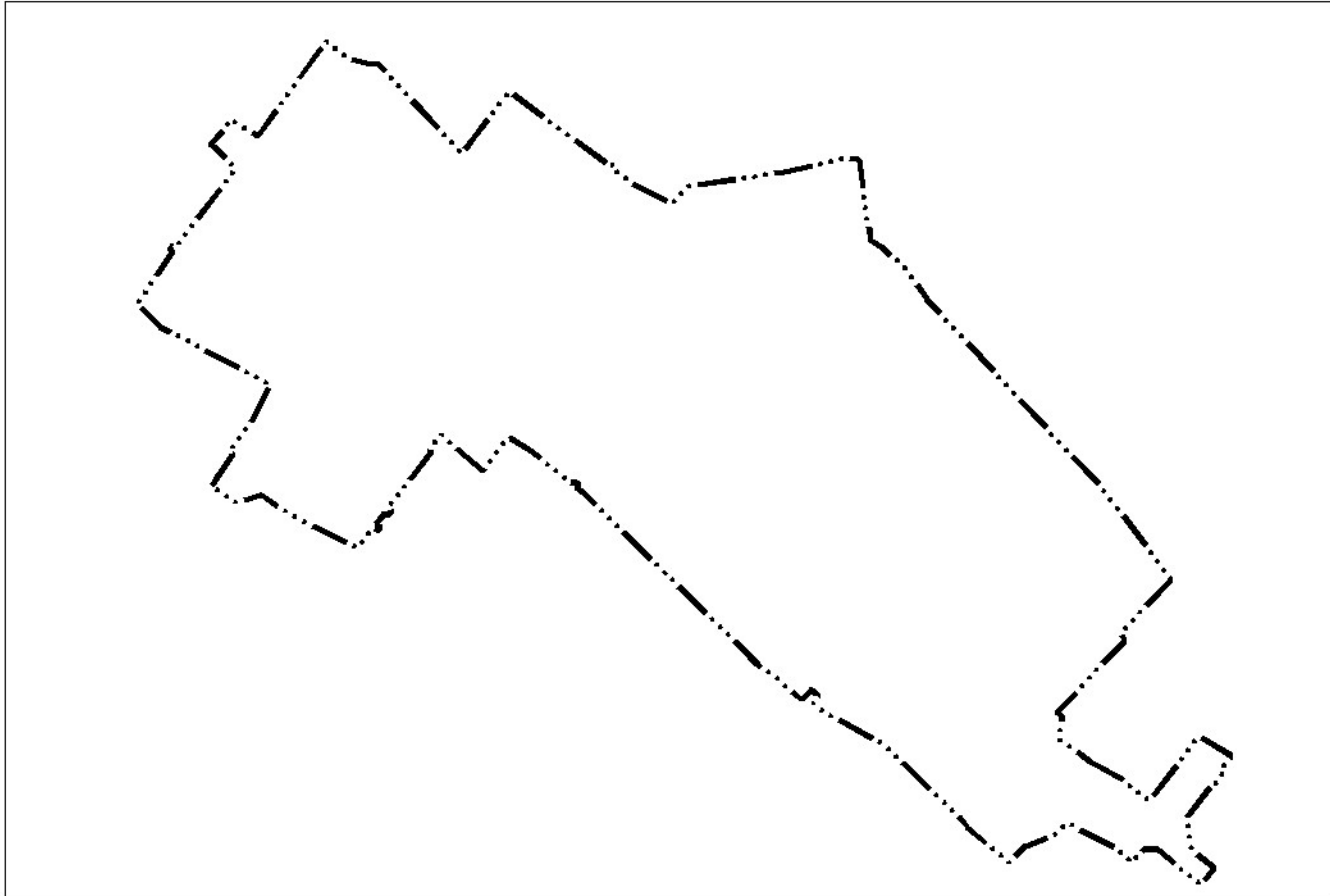
Изм.	Кол.	Лист	№ док.	Подпись	Дата	К-048-1-МО-ОПЗ		
Разраб.		Абдрахманов						
						ГП	1	
ГАП		Ишмухаметова				ООО «Грандпроект»		
Н.Контр.		Ишмухаметова						

Пояснительная записка



**ОПИСАНИЕ МЕСТОПОЛОЖЕНИЯ ГРАНИЦ  
населенного пункта Красный Восход Красновосходского сельсовета Иглинского района Рес-  
публики Башкортостан**

План границ объекта



Используемые условные знаки и обозначения:

—•••••— Граница населенного пункта

① Номер поворотной точки

Подпись \_\_\_\_\_ Дата " \_ " \_\_\_\_\_ г.

Взамен инв. №

Подпись и дата

Инв. № подл.

Изм.	Кол.	Лист.	№ док.	Подпись	Дата

К-048-1-ОМГ

Лист

**ОПИСАНИЕ МЕСТОПОЛОЖЕНИЯ ГРАНИЦ**  
**населенного пункта Красный Восход Красновосходского сельсовета Иглинского района Рес-**  
**публики Башкортостан**

**Раздел 1**

Сведения об объекте		
Населенный пункт село Красный Восход Республики Башкортостан		
№ п/п	Характеристика объекта	Описание характеристик
1	Местоположение объекта	Республика Башкортостан, Иглинский район, Красновосходский сельсовет
2	Площадь объекта (населенный пункт)	166,77 га
3	Иные характеристики объекта:	-

**Раздел 2**

Сведения о местоположении объекта					
1. Система координат - МСК-02					
2. Сведения о характерных точках объекта					
Обозначение характерных точек границ	Координаты, м		Метод определения координат характерной точки	Средняя квадратичная погрешность положения характерной точки (Mt), м	Описание обо- значения точки на местности ( при наличии)
	X	Y			
1	2	3	4	5	6
№	X	Y	картометрический	-	-
1	684731,8700	2237927,0300	картометрический	-	-
2	684729,1000	2237930,1900	картометрический	-	-
3	684729,7900	2237930,7700	картометрический	-	-
4	684693,3000	2237996,3200	картометрический	-	-
5	684650,7800	2238049,4600	картометрический	-	-
6	684650,6300	2238049,4600	картометрический	-	-
7	684653,3900	2238051,6600	картометрический	-	-
8	684669,8300	2238063,5500	картометрический	-	-
9	684696,9500	2238086,3400	картометрический	-	-
10	684699,1600	2238086,7800	картометрический	-	-
11	684703,4600	2238090,7400	картометрический	-	-
12	684706,5800	2238095,9800	картометрический	-	-
13	684724,4300	2238109,3300	картометрический	-	-
14	684749,1400	2238125,6300	картометрический	-	-

Взамен инв. №

Подпись и дата

Инв. № подл.

						<b>К-048-1-ОМГ</b>	Лист
Изм.	Кол.	Лист.	№ док.	Подпись	Дата		

Сведения о местоположении объекта

1. Система координат - МСК-02

2. Сведения о характерных точках объекта

Обозначение характерных точек границ	Координаты, м		Метод определения координат характерной точки	Средняя квадратичная погрешность положения характерной точки (Mt), м	Описание обозначения точки на местности (при наличии)
	X	Y			
1	2	3	4	5	6
15	684782,9700	2238151,6800	картометрический	-	-
16	684743,8500	2238219,1800	картометрический	-	-
17	684709,3500	2238196,6900	картометрический	-	-
18	684705,9800	2238200,8300	картометрический	-	-
19	684694,7400	2238194,3500	картометрический	-	-
20	684681,8100	2238184,6200	картометрический	-	-
21	684684,2600	2238179,2200	картометрический	-	-
22	684657,5400	2238160,0200	картометрический	-	-
23	684647,2900	2238153,8700	картометрический	-	-
24	684615,3700	2238127,6500	картометрический	-	-
25	684548,3100	2238138,4200	картометрический	-	-
26	684513,0200	2238184,5100	картометрический	-	-
27	684477,9700	2238156,2600	картометрический	-	-
28	684510,8000	2238112,9300	картометрический	-	-
29	684510,7000	2238112,8600	картометрический	-	-
30	684549,8300	2238068,5000	картометрический	-	-
31	684549,8300	2238038,9800	картометрический	-	-
32	684523,2700	2238013,9800	картометрический	-	-
33	684553,8000	2237978,5400	картометрический	-	-
34	684604,8300	2237880,0600	картометрический	-	-
35	684582,7400	2237859,9800	картометрический	-	-
36	684556,3900	2237792,5900	картометрический	-	-
37	684556,3900	2237792,5800	картометрический	-	-
38	684537,0800	2237772,9100	картометрический	-	-
39	684532,2100	2237767,3000	картометрический	-	-
40	684522,6400	2237759,4600	картометрический	-	-
41	684589,1900	2237679,5400	картометрический	-	-
42	684595,9100	2237674,5300	картометрический	-	-

Взамен инв. №

Подпись и дата

Инв. № подл.

К-048-1-ОМГ

Лист

Изм.	Кол.	Лист.	№ док.	Подпись	Дата
------	------	-------	--------	---------	------



Сведения о местоположении объекта

1. Система координат - МСК-02

2. Сведения о характерных точках объекта

Обозначение характерных точек границ	Координаты, м		Метод определения координат характерной точки	Средняя квадратичная погрешность положения характерной точки (Mt), м	Описание обозначения точки на местности (при наличии)
	X	Y			
1	2	3	4	5	6
43	684605,8200	2237667,1500	картометрический	-	-
44	684612,0900	2237662,4200	картометрический	-	-
45	684614,4200	2237659,8600	картометрический	-	-
46	684625,0400	2237647,9200	картометрический	-	-
47	684767,1200	2237501,3100	картометрический	-	-
48	684833,4600	2237376,5800	картометрический	-	-
49	684852,9000	2237354,6200	картометрический	-	-
50	684865,8600	2237366,9400	картометрический	-	-
51	684881,1600	2237351,1800	картометрический	-	-
52	684859,0400	2237332,5800	картометрический	-	-
53	684872,0300	2237314,7800	картометрический	-	-
54	684884,3300	2237300,6700	картометрический	-	-
55	684895,0800	2237289,5800	картометрический	-	-
56	684914,4400	2237263,6600	картометрический	-	-
57	684931,5800	2237241,0900	картометрический	-	-
58	684948,0500	2237225,4200	картометрический	-	-
59	685246,7700	2236923,7800	картометрический	-	-
60	685276,9900	2236889,8200	картометрический	-	-
61	685297,4000	2236867,6300	картометрический	-	-
62	685302,1000	2236871,1800	картометрический	-	-
63	685305,4200	2236867,2500	картометрический	-	-
64	685305,4300	2236867,2500	картометрический	-	-
65	685310,0000	2236860,0000	картометрический	-	-
66	685305,0000	2236854,9900	картометрический	-	-
67	685375,0000	2236770,0000	картометрический	-	-
68	685401,2900	2236725,5200	картометрический	-	-
69	685370,6600	2236703,6200	картометрический	-	-
70	685353,6400	2236690,5900	картометрический	-	-

Взамен инв. №

Подпись и дата

Инв. № подл.

К-048-1-ОМГ

Лист

Изм.	Кол.	Лист.	№ док.	Подпись	Дата
------	------	-------	--------	---------	------

Сведения о местоположении объекта

1. Система координат - МСК-02

2. Сведения о характерных точках объекта

Обозначение характерных точек границ	Координаты, м		Метод определения координат характерной точки	Средняя квадратичная погрешность положения характерной точки (Mt), м	Описание обозначения точки на местности (при наличии)
	X	Y			
1	2	3	4	5	6
71	685331,9000	2236673,6600	картометрический	-	-
72	685362,8400	2236635,2500	картометрический	-	-
73	685406,1500	2236585,7300	картометрический	-	-
74	685375,2700	2236562,7400	картометрический	-	-
75	685371,9300	2236566,7800	картометрический	-	-
76	685340,0900	2236543,0400	картометрический	-	-
77	685335,7900	2236541,7000	картометрический	-	-
78	685335,7600	2236541,7800	картометрический	-	-
79	685312,9500	2236524,9000	картометрический	-	-
80	685274,6600	2236495,5500	картометрический	-	-
81	685275,8900	2236492,2200	картометрический	-	-
82	685255,4100	2236476,8800	картометрический	-	-
83	685249,8100	2236483,8600	картометрический	-	-
84	685240,2800	2236476,3800	картометрический	-	-
85	685245,7900	2236469,2300	картометрический	-	-
86	685244,7300	2236468,2200	картометрический	-	-
87	685223,1500	2236452,6600	картометрический	-	-
88	685215,3400	2236461,9400	картометрический	-	-
89	685211,7400	2236459,5200	картометрический	-	-
90	685208,7700	2236456,5000	картометрический	-	-
91	685213,7200	2236445,3100	картометрический	-	-
92	685178,4800	2236420,3400	картометрический	-	-
93	685173,8000	2236415,8600	картометрический	-	-
94	685172,9700	2236414,1000	картометрический	-	-
95	685241,6400	2236272,8200	картометрический	-	-
96	685282,0600	2236214,4200	картометрический	-	-
97	685266,4000	2236161,2600	картометрический	-	-
98	685300,7600	2236110,9800	картометрический	-	-

Инва. № подл. Подпись и дата. Взамен инв. №

Изм.	Кол.	Лист.	№ док.	Подпись	Дата
------	------	-------	--------	---------	------

К-048-1-ОМГ

Лист

Сведения о местоположении объекта

1. Система координат - МСК-02

2. Сведения о характерных точках объекта

Обозначение характерных точек границ	Координаты, м		Метод определения координат характерной точки	Средняя квадратичная погрешность положения характерной точки (Mt), м	Описание обозначения точки на местности (при наличии)
	X	Y			
1	2	3	4	5	6
99	685319,3000	2236124,9100	картометрический	-	-
100	685367,5100	2236154,9000	картометрический	-	-
101	685371,7700	2236149,3000	картометрический		
102	685425,3600	2236187,5800	картометрический		
103	685509,0400	2236233,7600	картометрический		
104	685599,1800	2236060,3000	картометрический		
105	685604,4800	2236053,8100	картометрический		
106	685629,4800	2236005,8600	картометрический		
107	685677,0400	2235958,5600	картометрический		
108	685740,0900	2236001,3900	картометрический		
109	685765,7500	2236018,1900	картометрический		
110	685784,9300	2236031,3800	картометрический		
111	685788,9500	2236025,4700	картометрический		
112	685797,4700	2236030,4200	картометрический		
113	685793,4200	2236036,8200	картометрический		
114	685803,4200	2236043,8600	картометрический		
115	685829,3100	2236064,1900	картометрический		
116	685861,2900	2236088,2700	картометрический		
117	685898,3300	2236115,9200	картометрический		
118	685925,5300	2236136,3400	картометрический		
119	685955,5800	2236161,2200	картометрический		
120	685955,5900	2236161,2200	картометрический		
121	685993,9500	2236125,1700	картометрический		
122	686006,0400	2236110,0000	картометрический		
123	686057,9400	2236153,2200	картометрический		
124	686046,4000	2236168,1800	картометрический		
125	686023,2000	2236207,4200	картометрический		
126	686054,8800	2236230,7700	картометрический		

Взамен инв. №

Подпись и дата

Инв. № подл.

К-048-1-ОМГ

Лист

Изм.	Кол.	Лист.	№ док.	Подпись	Дата
------	------	-------	--------	---------	------

Сведения о местоположении объекта

1. Система координат - МСК-02

2. Сведения о характерных точках объекта

Обозначение характерных точек границ	Координаты, м		Метод определения координат характерной точки	Средняя квадратичная погрешность положения характерной точки (Mt), м	Описание обозначения точки на местности (при наличии)
	X	Y			
1	2	3	4	5	6
127	686055,3200	2236231,1000	картометрический		
128	686087,6200	2236255,0200	картометрический		
129	686087,6900	2236255,2300	картометрический		
130	686118,2200	2236274,3000	картометрический		
131	686119,2400	2236275,0700	картометрический		
132	686119,1500	2236275,7400	картометрический		
133	686149,3700	2236296,5100	картометрический		
134	686185,7500	2236323,3900	картометрический		
135	686185,8600	2236323,5700	картометрический		
136	686218,6500	2236348,3800	картометрический		
137	686218,5900	2236348,6600	картометрический		
138	686181,2500	2236399,0100	картометрический		
139	686178,2200	2236411,9800	картометрический		
140	686170,8500	2236443,5800	картометрический		
141	686172,7100	2236456,1800	картометрический		
142	685986,5800	2236629,2500	картометрический		
143	686017,6900	2236650,2400	картометрический		
144	686020,8300	2236654,3400	картометрический		
145	686052,4000	2236678,0800	картометрический		
146	686083,1000	2236701,6300	картометрический		
147	686082,5300	2236703,3800	картометрический		
148	686114,9400	2236726,6200	картометрический		
149	686092,5800	2236757,3400	картометрический		
150	686091,9700	2236757,1200	картометрический		
151	686087,1600	2236763,4900	картометрический		
152	686088,2200	2236765,0600	картометрический		
153	686085,1400	2236768,5800	картометрический		
154	686062,8600	2236799,6500	картометрический		

Взамен инв. №

Подпись и дата

Инв. № подл.

К-048-1-ОМГ

Лист

Изм.	Кол.	Лист.	№ док.	Подпись	Дата

Сведения о местоположении объекта

1. Система координат - МСК-02

2. Сведения о характерных точках объекта

Обозначение характерных точек границ	Координаты, м		Метод определения координат характерной точки	Средняя квадратичная погрешность положения характерной точки (Mt), м	Описание обозначения точки на местности (при наличии)
	X	Y			
1	2	3	4	5	6
155	686022,9000	2236854,0000	картометрический		
156	685993,9500	2236893,8200	картометрический		
157	685969,4900	2236929,3900	картометрический		
158	685964,4200	2236935,9800	картометрический		
159	685961,4600	2236934,5800	картометрический		
160	685960,1500	2236937,5800	картометрический		
161	685963,8900	2236941,8400	картометрический		
162	685960,4900	2236946,6700	картометрический		
163	685954,6800	2236943,8900	картометрический		
164	685927,0300	2236979,4200	картометрический		
165	685882,7800	2237062,9600	картометрический		
166	685919,3900	2237097,4900	картометрический		
167	685948,8000	2237295,4200	картометрический		
168	685978,7900	2237426,1900	картометрический		
169	685974,5400	2237449,3000	картометрический		
170	685807,5200	2237473,4600	картометрический		
171	685792,4400	2237498,2200	картометрический		
172	685753,9400	2237542,4500	картометрический		
173	685717,8200	2237568,1000	картометрический		
174	685686,1500	2237590,5600	картометрический		
175	685307,1700	2237943,5200	картометрический		
176	685288,9300	2237958,2100	картометрический		
177	685280,2600	2237964,8600	картометрический		
178	685265,2100	2237975,2300	картометрический		
179	685252,3400	2237986,8800	картометрический		
180	685240,5800	2237995,0700	картометрический		
181	685229,2600	2238003,1800	картометрический		
182	685214,5700	2238014,1400	картометрический		

Взамен инв. №

Подпись и дата

Инв. № подл.

К-048-1-ОМГ

Лист

Изм.	Кол.	Лист.	№ док.	Подпись	Дата

Сведения о местоположении объекта

1. Система координат - МСК-02

2. Сведения о характерных точках объекта

Обозначение характерных точек границ	Координаты, м		Метод определения координат характерной точки	Средняя квадратичная погрешность положения характерной точки (Mt), м	Описание обозначения точки на местности (при наличии)
	X	Y			
1	2	3	4	5	6
183	685204,6400	2238022,2600	картометрический		
184	685196,3000	2238030,3500	картометрический		
185	685183,1800	2238039,9800	картометрический		
186	685169,9100	2238049,6200	картометрический		
187	685160,0500	2238056,7800	картометрический		
188	685150,5700	2238063,8400	картометрический		
189	685134,8700	2238074,9800	картометрический		
190	685129,3300	2238079,0100	картометрический		
191	685115,6400	2238089,1400	картометрический		
192	685111,7300	2238092,4500	картометрический		
193	685107,4000	2238093,0200	картометрический		
194	684994,7200	2237990,9000	картометрический		
195	684982,4800	2237999,2300	картометрический		
196	684948,1000	2237967,1400	картометрический		
197	684899,8000	2237922,4800	картометрический		
198	684873,3500	2237894,5300	картометрический		
199	684834,1700	2237860,5100	картометрический		
200	684825,7300	2237869,5200	картометрический		
201	684818,1100	2237868,7000	картометрический		
202	684805,3300	2237867,3100	картометрический		
203	684803,6800	2237867,1400	картометрический		
204	684777,6400	2237864,3400	картометрический		
205	684738,6000	2237914,9400	картометрический		
1	684731,8700	2237927,0300	картометрический		

Взамен инв. №

Подпись и дата

Инв. № подл.

Изм.	Кол.	Лист.	№ док.	Подпись	Дата

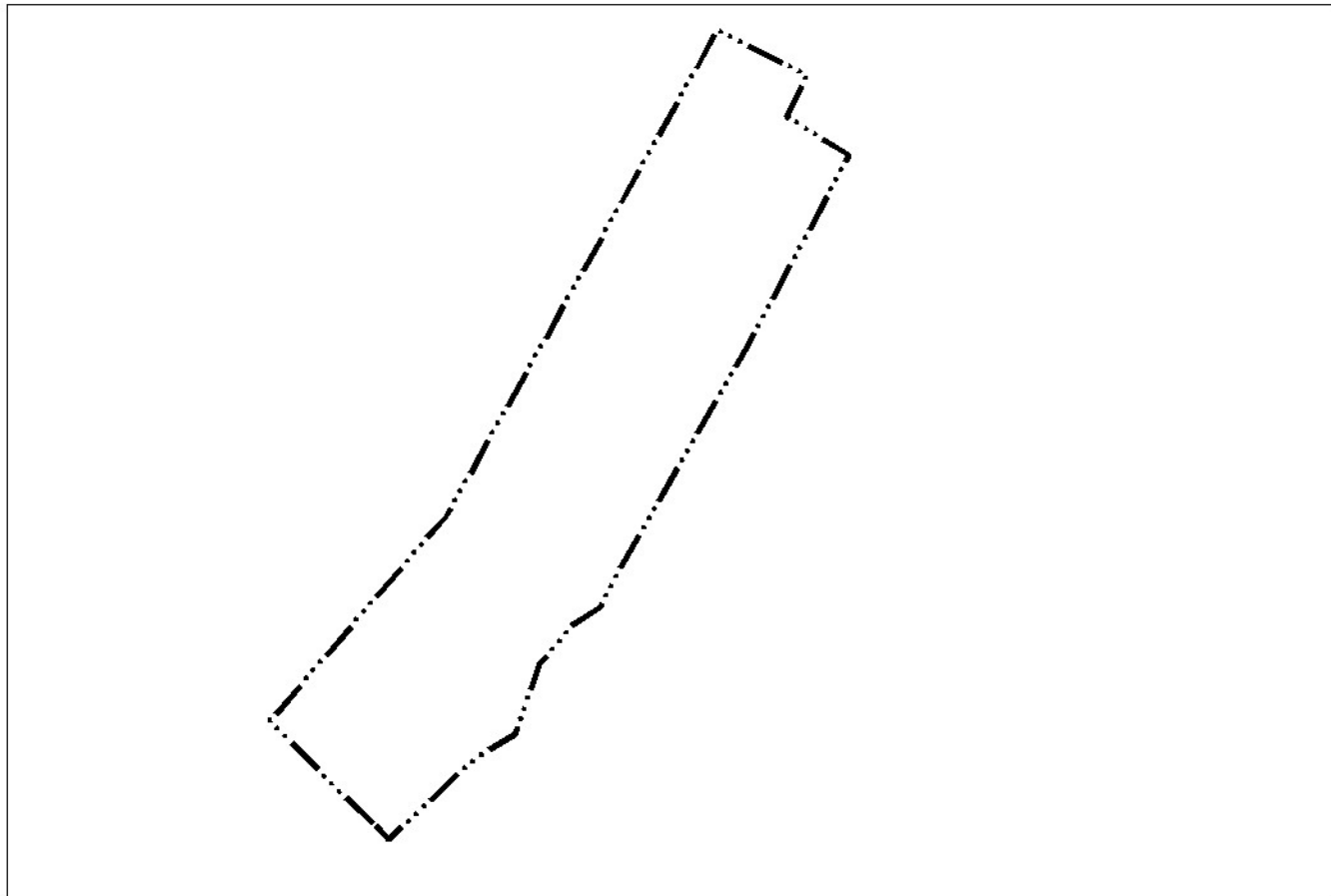
К-048-1-ОМГ

Лист



**ОПИСАНИЕ МЕСТОПОЛОЖЕНИЯ ГРАНИЦ  
населенного пункта Веселый Красновосходского сельсовета Иглинского района Республики  
Башкортостан**

План границ объекта



Используемые условные знаки и обозначения:

- Граница населенного пункта
- <sup>1</sup> Номер поворотной точки

Подпись \_\_\_\_\_ Дата " \_\_ " \_\_\_\_\_ г.

Взамен инв. №

Подпись и дата

Инв. № подл.

Изм.	Кол.	Лист	№ док.	Подпись	Дата

К-048-1-ОМГ

Лист







Сведения о местоположении объекта

1. Система координат - МСК-02

2. Сведения о характерных точках объекта

Обозначение характерных точек границ	Координаты, м		Метод определения координат характерной точки	Средняя квадратичная погрешность положения характерной точки (Mt), м	Описание обозначения точки на местности (при наличии)
	X	Y			
1	2	3	4	5	6
15	684005,0200	2232741,3600	картометрический	-	-
16	683503,6100	2232461,3000	картометрический	-	-
17	683291,7300	2232278,8200	картометрический	-	-
18	683218,0400	2232350,8400	картометрический	-	-
19	683184,2100	2232387,7100	картометрический	-	-
1	683168,7000	2232400,8600	картометрический	-	-

Взамен инв. №

Подпись и дата

Инв. № подл.

Изм.	Кол.	Лист	№ док.	Подпись	Дата

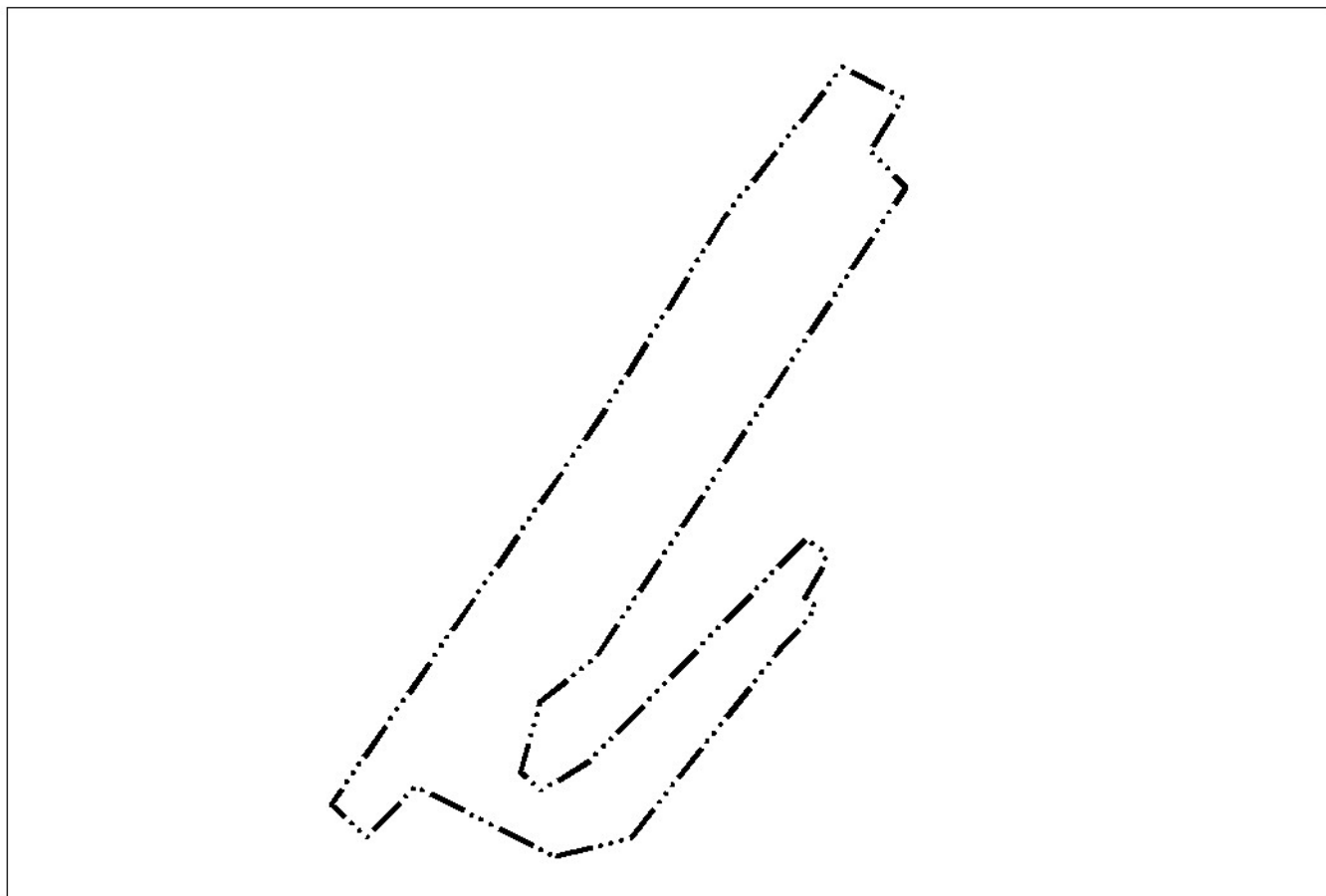
К-048-1-ОМГ

Лист



**ОПИСАНИЕ МЕСТОПОЛОЖЕНИЯ ГРАНИЦ  
населенного пункта Новобакаево Красновосходского сельсовета Иглинского района Респу-  
блики Башкортостан**

План границ объекта



Используемые условные знаки и обозначения:

—••••• Граница населенного пункта

o<sup>1</sup> Номер поворотной точки

Подпись \_\_\_\_\_ Дата " \_\_ " \_\_\_\_\_ г.

Взамен инв. №

Подпись и дата

Инв. № подл.

Изм.	Кол.	Лист	№ док.	Подпись	Дата

К-048-1-ОМГ

Лист

**ОПИСАНИЕ МЕСТОПОЛОЖЕНИЯ ГРАНИЦ**

**населенного пункта Новобакаево Красновоходского сельсовета Иглинского района Республики Башкортостан**

**Раздел 1**

Сведения об объекте

Населенный пункт деревня Новобакаево Республики Башкортостан

№ п/п	Характеристика объекта	Описание характеристик
1	Местоположение объекта	Республика Башкортостан, Иглинский район, Красновоходский сельсовет
2	Площадь объекта (населенный пункт)	28,90 га
3	Иные характеристики объекта:	-

**Раздел 2**

Сведения о местоположении объекта

1. Система координат - МСК-02

2. Сведения о характерных точках объекта

Обозначение характерных точек границ	Координаты, м		Метод определения координат характерной точки	Средняя квадратичная погрешность положения характерной точки (Mt), м	Описание обозначения точки на местности (при наличии)
	X	Y			
1	2	3	4	5	6
№	X	Y	картометрический	-	-
1	684569,8000	2239291,8400	картометрический	-	-
2	684596,7900	2239401,9100	картометрический	-	-
3	684872,3200	2239620,4300	картометрический	-	-
4	684901,4500	2239647,8500	картометрический	-	-
5	684930,5200	2239671,2100	картометрический	-	-
6	684946,8400	2239655,2500	картометрический	-	-
7	684998,7000	2239684,7900	картометрический	-	-
8	685011,9000	2239683,1800	картометрический	-	-
9	685031,0800	2239655,8500	картометрический	-	-
10	684711,0800	2239345,3100	картометрический	-	-
11	684664,7500	2239271,7800	картометрический	-	-
12	684693,0100	2239241,7400	картометрический	-	-
13	684794,6100	2239270,6300	картометрический	-	-
14	684859,8400	2239351,7900	картометрический	-	-

Взамен инв. №

Подпись и дата

Инв. № подл.

К-048-1-ОМГ

Лист

Изм.	Кол.	Лист.	№ док.	Подпись	Дата
------	------	-------	--------	---------	------

Сведения о местоположении объекта

1. Система координат - МСК-02

2. Сведения о характерных точках объекта

Обозначение характерных точек границ	Координаты, м		Метод определения координат характерной точки	Средняя квадратичная погрешность положения характерной точки (Mt), м	Описание обозначения точки на местности (при наличии)
	X	Y			
1	2	3	4	5	6
15	685541,6800	2239801,5400	картометрический	-	-
16	685594,0300	2239750,1600	картометрический	-	-
17	685670,4800	2239797,1700	картометрический	-	-
18	685715,5200	2239710,3800	картометрический	-	-
19	685494,5200	2239535,7600	картометрический	-	-
20	685217,5100	2239364,4200	картометрический	-	-
21	684645,3400	2238966,8900	картометрический	-	-
22	684597,6800	2239018,9700	картометрический	-	-
23	684671,9700	2239088,9200	картометрический	-	-
1	684569,8000	2239291,8400	картометрический	-	-

Взамен инв. №

Подпись и дата

Инв. № подл.

Изм.	Кол.	Лист	№ док.	Подпись	Дата

К-048-1-ОМГ

Лист



## ОПИСАНИЕ МЕСТОПОЛОЖЕНИЯ ГРАНИЦ

**населенного пункта Казаяк Красновосходского сельсовета Иглинского района Республики Башкортостан**

### Раздел 1

Сведения об объекте

Населенный пункт село Казаяк Республики Башкортостан

№ п/п	Характеристика объекта	Описание характеристик
1	Местоположение объекта	Республика Башкортостан, Иглинский район, Красновосходский сельсовет
2	Площадь объекта (населенный пункт)	176,13 га
3	Иные характеристики объекта:	-

### Раздел 2

Сведения о местоположении объекта

1. Система координат - МСК-02

2. Сведения о характерных точках объекта

Обозначение характерных точек границ	Координаты, м		Метод определения координат характерной точки	Средняя квадратичная погрешность положения характерной точки (Mt), м	Описание обозначения точки на местности (при наличии)
	X	Y			
1	2	3	4	5	6
№	X	Y	картометрический	-	-
№	X	Y	картометрический	-	-
1	685807,5900	2243330,8900	картометрический	-	-
2	685923,6200	2243314,1400	картометрический	-	-
3	685972,7300	2243288,9100	картометрический	-	-
4	685971,4700	2243284,2300	картометрический	-	-
5	686030,7800	2243252,2900	картометрический	-	-
6	686037,0100	2243208,0000	картометрический	-	-
7	686054,0400	2243037,2500	картометрический	-	-
8	686119,9100	2242957,4100	картометрический	-	-
9	686053,2400	2242902,2800	картометрический	-	-
10	686105,2200	2242861,4800	картометрический	-	-
11	686070,6300	2242823,1300	картометрический	-	-
12	686161,5300	2242582,5300	картометрический	-	-
13	686098,6600	2242511,5100	картометрический	-	-

Взамен инв. №

Подпись и дата

Инв. № подл.

К-048-1-ОМГ

Лист

Изм.	Кол.	Лист.	№ док.	Подпись	Дата
------	------	-------	--------	---------	------

Сведения о местоположении объекта

1. Система координат - МСК-02

2. Сведения о характерных точках объекта

Обозначение характерных точек границ	Координаты, м		Метод определения координат характерной точки	Средняя квадратичная погрешность положения характерной точки (Mt), м	Описание обозначения точки на местности (при наличии)
	X	Y			
1	2	3	4	5	6
14	686050,8100	2242200,0600	картометрический	-	-
15	686091,8200	2242170,8000	картометрический	-	-
16	686134,7300	2242081,1000	картометрический	-	-
17	686242,6900	2242117,2400	картометрический	-	-
18	686292,8400	2242062,6800	картометрический	-	-
19	686343,9500	2242077,2500	картометрический	-	-
20	686396,7300	2242053,7700	картометрический	-	-
21	686412,9700	2242007,5600	картометрический	-	-
22	686274,4600	2241921,3300	картометрический	-	-
23	686225,2500	2241854,9100	картометрический	-	-
24	686243,3200	2241804,3000	картометрический	-	-
25	686196,4300	2241743,3900	картометрический	-	-
26	686291,2500	2241639,5800	картометрический	-	-
27	686270,1300	2241550,1800	картометрический	-	-
28	686217,7700	2241529,0300	картометрический	-	-
29	686191,6000	2241528,2700	картометрический	-	-
30	685820,5200	2241396,2200	картометрический	-	-
31	685736,8800	2241405,8500	картометрический	-	-
32	685718,1800	2241384,6900	картометрический	-	-
33	685691,0400	2241376,3900	картометрический	-	-
34	685601,0500	2241388,7100	картометрический	-	-
35	685574,9600	2241284,9400	картометрический	-	-
36	685544,3000	2241271,3400	картометрический	-	-
37	685490,5500	2241364,4600	картометрический	-	-
38	685474,6000	2241426,0500	картометрический	-	-
39	685422,2000	2241490,7300	картометрический	-	-
40	685359,5500	2241652,8100	картометрический	-	-
41	685342,7400	2241769,3300	картометрический	-	-

Взамен инв. №

Подпись и дата

Инв. № подл.

К-048-1-ОМГ

Лист

Изм.	Кол.	Лист.	№ док.	Подпись	Дата
------	------	-------	--------	---------	------

Сведения о местоположении объекта

1. Система координат - МСК-02

2. Сведения о характерных точках объекта

Обозначение характерных точек границ	Координаты, м		Метод определения координат характерной точки	Средняя квадратичная погрешность положения характерной точки (Mt), м	Описание обозначения точки на местности (при наличии)
	X	Y			
1	2	3	4	5	6
42	685283,0600	2241843,1700	картометрический	-	-
43	685267,6200	2241856,2500	картометрический	-	-
44	685262,9300	2241864,5700	картометрический	-	-
45	685226,5800	2241909,2300	картометрический	-	-
46	685223,1300	2241904,0200	картометрический	-	-
47	685188,2800	2241858,1700	картометрический	-	-
48	685177,9300	2241845,3800	картометрический	-	-
49	685158,9500	2241823,9700	картометрический	-	-
50	685150,1400	2241815,0100	картометрический	-	-
51	685105,0400	2241847,3300	картометрический	-	-
52	685089,3500	2241849,3300	картометрический	-	-
53	684965,5700	2241755,5800	картометрический	-	-
54	684934,0200	2241746,6700	картометрический	-	-
55	684920,3200	2241765,7800	картометрический	-	-
56	684933,9000	2241809,2900	картометрический	-	-
57	684896,1700	2241864,6200	картометрический	-	-
58	684919,5500	2241882,3200	картометрический	-	-
59	684922,0000	2241884,1200	картометрический	-	-
60	684955,1200	2241914,2000	картометрический	-	-
61	684898,5500	2241966,1700	картометрический	-	-
62	684955,8800	2242026,6100	картометрический	-	-
63	684985,4000	2242085,6900	картометрический	-	-
64	684963,2000	2242114,2100	картометрический	-	-
65	684956,2300	2242123,9300	картометрический	-	-
66	684981,5500	2242143,8500	картометрический	-	-
67	685023,5400	2242275,8300	картометрический	-	-
68	685036,8300	2242317,7900	картометрический	-	-
69	685033,7900	2242329,9200	картометрический	-	-

Взамен инв. №

Подпись и дата

Инв. № подл.

К-048-1-ОМГ

Лист

Изм.	Кол.	Лист	№ док.	Подпись	Дата
------	------	------	--------	---------	------



Сведения о местоположении объекта

1. Система координат - МСК-02

2. Сведения о характерных точках объекта

Обозначение характерных точек границ	Координаты, м		Метод определения координат характерной точки	Средняя квадратичная погрешность положения характерной точки (Mt), м	Описание обозначения точки на местности (при наличии)
	X	Y			
1	2	3	4	5	6
70	685053,2600	2242380,1400	картометрический	-	-
71	685035,9000	2242419,1100	картометрический	-	-
72	685020,9000	2242453,6900	картометрический	-	-
73	685050,5100	2242543,9000	картометрический	-	-
74	685008,1600	2242555,1300	картометрический	-	-
75	685014,0500	2242596,6100	картометрический	-	-
76	685012,7800	2242601,3000	картометрический	-	-
77	684992,5400	2242618,3600	картометрический	-	-
78	685024,9500	2242660,2900	картометрический	-	-
79	685025,7000	2242684,5900	картометрический	-	-
80	685040,6300	2242709,1000	картометрический	-	-
81	685061,1700	2242695,4400	картометрический	-	-
82	685076,4000	2242718,5200	картометрический	-	-
83	685073,9700	2242719,9500	картометрический	-	-
84	685075,9500	2242722,8500	картометрический	-	-
85	685078,1000	2242721,4200	картометрический	-	-
86	685078,8300	2242721,6900	картометрический	-	-
87	685099,2000	2242750,5100	картометрический	-	-
88	685085,6400	2242760,8000	картометрический	-	-
89	685111,6900	2242791,9900	картометрический	-	-
90	685114,4300	2242795,1400	картометрический	-	-
91	685117,3600	2242804,2000	картометрический	-	-
92	685155,9400	2242836,0800	картометрический	-	-
93	685162,0700	2242841,7700	картометрический	-	-
94	685180,8500	2242863,1000	картометрический	-	-
95	685158,2100	2242913,5300	картометрический	-	-
96	685205,2200	2242944,7100	картометрический	-	-
97	685234,2000	2242965,4600	картометрический	-	-

Взамен инв. №

Подпись и дата

Инв. № подл.

К-048-1-ОМГ

Лист

Изм.	Кол.	Лист.	№ док.	Подпись	Дата
------	------	-------	--------	---------	------

Сведения о местоположении объекта

1. Система координат - МСК-02

2. Сведения о характерных точках объекта

Обозначение характерных точек границ	Координаты, м		Метод определения координат характерной точки	Средняя квадратичная погрешность положения характерной точки (Mt), м	Описание обозначения точки на местности (при наличии)
	X	Y			
1	2	3	4	5	6
98	685287,6500	2242897,9400	картометрический	-	-
99	685331,5500	2242857,9500	картометрический	-	-
100	685515,1400	2243068,1500	картометрический	-	-
101	685548,5300	2243068,5000	картометрический	-	-
102	685589,4900	2243060,4300	картометрический	-	-
103	685594,0300	2243058,5400	картометрический	-	-
104	685614,9500	2243046,1600	картометрический	-	-
105	685627,8000	2243085,8000	картометрический	-	-
106	685583,9200	2243115,5700	картометрический	-	-
107	685592,0600	2243155,0100	картометрический	-	-
108	685640,5100	2243137,3300	картометрический	-	-
109	685668,8300	2243166,0300	картометрический	-	-
110	685709,6400	2243195,6700	картометрический	-	-
111	685734,1500	2243232,4900	картометрический	-	-
112	685742,9300	2243244,1800	картометрический	-	-
113	685771,9900	2243282,4900	картометрический	-	-
1	685807,5900	2243330,8900	картометрический	-	-

Взамен инв. №

Подпись и дата

Инв. № подл.

Изм.	Кол.	Лист	№ док.	Подпись	Дата


К-048-1-ОМГ

Лист




**ОПИСАНИЕ МЕСТОПОЛОЖЕНИЯ ГРАНИЦ  
населенного пункта Казаяк-Хуснуллино Красновосходского сельсовета Иглинского района  
Республики Башкортостан**

План границ объекта



Используемые условные знаки и обозначения:

 Граница населенного пункта

 Номер поворотной точки

Подпись \_\_\_\_\_ Дата " \_\_ " \_\_\_\_\_ г.

Взамен инв. №

Подпись и дата

Инв. № подл.

Изм.	Кол.	Лист.	№ док.	Подпись	Дата

К-048-1-ОМГ

Лист

## ОПИСАНИЕ МЕСТОПОЛОЖЕНИЯ ГРАНИЦ

**населенного пункта Казаяк-Хуснуллино Красновосходского сельсовета Иглинского района  
Республики Башкортостан**

### Раздел 1

Сведения об объекте

Населенный пункт деревня Казаяк-Хуснуллино Республики Башкортостан

№ п/п	Характеристика объекта	Описание характеристик
1	Местоположение объекта	Республика Башкортостан, Иглинский район, Красновосходский сельсовет
2	Площадь объекта (населенный пункт)	17,88 га
3	Иные характеристики объекта:	-

### Раздел 2

Сведения о местоположении объекта

1. Система координат - МСК-02

2. Сведения о характерных точках объекта

Обозначение характерных точек границ	Координаты, м		Метод определения координат характерной точки	Средняя квадратичная погрешность положения характерной точки (Mt), м	Описание обозначения точки на местности (при наличии)
	X	Y			
1	2	3	4	5	6
№	X	Y	картометрический	-	-
1	681390,8200	2242084,1200	картометрический	-	-
2	681409,0800	2242080,9400	картометрический	-	-
3	681434,8800	2242075,6800	картометрический	-	-
4	681439,3800	2242074,1300	картометрический	-	-
5	681481,5900	2242056,8700	картометрический	-	-
6	681470,3600	2242037,6200	картометрический	-	-
7	681485,1200	2242024,7900	картометрический	-	-
8	681521,7800	2241957,4600	картометрический	-	-
9	681526,8800	2241949,8800	картометрический	-	-
10	681529,0100	2241951,4700	картометрический	-	-
11	681540,3200	2241933,8900	картометрический	-	-
12	681548,8900	2241919,8200	картометрический	-	-
13	681558,5500	2241902,8600	картометрический	-	-
14	681560,7100	2241895,1800	картометрический	-	-

Взамен инв. №

Подпись и дата

Инв. № подл.

К-048-1-ОМГ

Лист

Изм.	Кол.	Лист	№ док.	Подпись	Дата
------	------	------	--------	---------	------

## Сведения о местоположении объекта

1. Система координат - МСК-02

2. Сведения о характерных точках объекта

Обозначение характерных точек границ	Координаты, м		Метод определения координат характерной точки	Средняя квадратичная погрешность положения характерной точки (Mt), м	Описание обо- значения точки на местности ( при наличии)
	X	Y			
1	2	3	4	5	6
15	681560,6900	2241893,1700	картометрический	-	-
16	681577,2100	2241854,8500	картометрический	-	-
17	681598,2700	2241854,6800	картометрический	-	-
18	681624,3100	2241834,1100	картометрический	-	-
19	681647,0100	2241747,6100	картометрический	-	-
20	681661,9200	2241693,8800	картометрический	-	-
21	681673,0300	2241613,2100	картометрический	-	-
22	681671,0400	2241612,8000	картометрический	-	-
23	681671,0500	2241612,6900	картометрический	-	-
24	681653,8900	2241609,2200	картометрический	-	-
25	681652,2900	2241608,8900	картометрический	-	-
26	681655,2800	2241597,3300	картометрический	-	-
27	681659,4200	2241561,6800	картометрический	-	-
28	681659,7200	2241548,2200	картометрический	-	-
29	681665,4900	2241505,4500	картометрический	-	-
30	681638,7900	2241498,3300	картометрический	-	-
31	681613,8700	2241457,5900	картометрический	-	-
32	681617,3800	2241447,7300	картометрический	-	-
33	681590,3600	2241430,7500	картометрический	-	-
34	681586,1700	2241438,2300	картометрический	-	-
35	681543,8500	2241410,4600	картометрический	-	-
36	681537,6700	2241418,8900	картометрический	-	-
37	681529,0200	2241414,0600	картометрический	-	-
38	681498,1200	2241386,2600	картометрический	-	-
39	681470,3800	2241367,3400	картометрический	-	-
40	681468,3800	2241365,5500	картометрический	-	-
41	681456,9500	2241357,3500	картометрический	-	-
42	681449,1500	2241352,4400	картометрический	-	-

Взамен инв. №

Подпись и дата

Инв. № подл.

К-048-1-ОМГ

Лист

Изм. Кол. Лист. № док. Подпись Дата

Сведения о местоположении объекта

1. Система координат - МСК-02

2. Сведения о характерных точках объекта

Обозначение характерных точек границ	Координаты, м		Метод определения координат характерной точки	Средняя квадратичная погрешность положения характерной точки (Mt), м	Описание обо- значения точки на местности ( при наличии)
	X	Y			
1	2	3	4	5	6
43	681425,4300	2241336,7900	картометрический	-	-
44	681425,1800	2241335,8600	картометрический	-	-
45	681419,5800	2241331,6200	картометрический	-	-
46	681402,7400	2241319,8100	картометрический	-	-
47	681384,1900	2241307,1500	картометрический	-	-
48	681383,5500	2241307,5400	картометрический	-	-
49	681359,3900	2241285,3600	картометрический	-	-
50	681351,3900	2241295,8400	картометрический	-	-
51	681332,6900	2241277,8200	картометрический	-	-
52	681331,3500	2241275,6700	картометрический	-	-
53	681337,6800	2241263,8900	картометрический	-	-
54	681328,7000	2241256,9900	картометрический	-	-
55	681303,8200	2241241,3000	картометрический	-	-
56	681299,0100	2241247,3200	картометрический	-	-
57	681294,8100	2241253,4000	картометрический	-	-
58	681281,1800	2241272,0000	картометрический	-	-
59	681271,0400	2241287,3900	картометрический	-	-
60	681269,1800	2241300,7100	картометрический	-	-
61	681266,0100	2241308,2500	картометрический	-	-
62	681316,7000	2241407,8600	картометрический	-	-
63	681329,9700	2241520,4800	картометрический	-	-
64	681371,1000	2241546,7500	картометрический	-	-
65	681389,9400	2241785,6800	картометрический	-	-
66	681373,6100	2241828,0200	картометрический	-	-
67	681351,9700	2241905,6000	картометрический	-	-
68	681361,3600	2241961,4100	картометрический	-	-
69	681363,9300	2241994,1400	картометрический	-	-
1	681390,8200	2242084,1200	картометрический	-	-

Взамен инв. №

Подпись и дата

Инв. № подл.

К-048-1-ОМГ

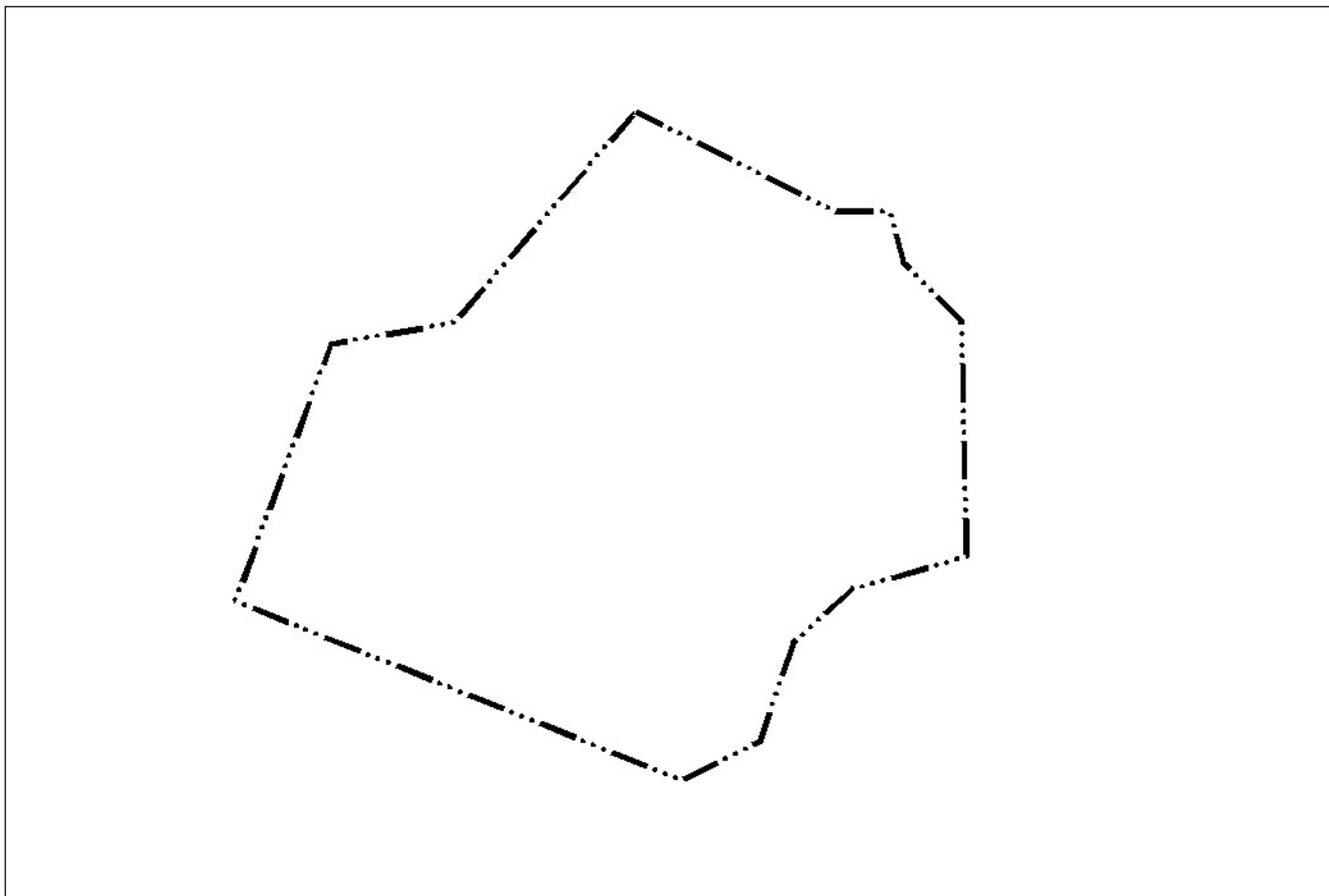
Лист

Изм.	Кол.	Лист.	№ док.	Подпись	Дата
------	------	-------	--------	---------	------





**ОПИСАНИЕ МЕСТОПОЛОЖЕНИЯ ГРАНИЦ  
населенного пункта Рассвет Красновоходского сельсовета Иглинского района Республики  
Башкортостан**

План границ объекта



Используемые условные знаки и обозначения:

-  Граница населенного пункта
-  1      Номер поворотной точки

Подпись \_\_\_\_\_ Дата " \_\_ " \_\_\_\_\_ г.

Взамен инв. №

Подпись и дата

Инв. № подл.

Изм.	Кол.	Лист.	№ док.	Подпись	Дата

К-048-1-ОМГ

Лист

--

## ОПИСАНИЕ МЕСТОПОЛОЖЕНИЯ ГРАНИЦ

**населенного пункта Рассвет Красновосходского сельсовета Иглинского района Республики Башкортостан**

### Раздел 1

Сведения об объекте

Населенный пункт деревня Рассвет Республики Башкортостан

№ п/п	Характеристика объекта	Описание характеристик
1	Местоположение объекта	Республика Башкортостан, Иглинский район, Красновосходский сельсовет
2	Площадь объекта (населенный пункт)	5,15 га
3	Иные характеристики объекта:	-

### Раздел 2

Сведения о местоположении объекта

1. Система координат - МСК-02

2. Сведения о характерных точках объекта

Обозначение характерных точек границ	Координаты, м		Метод определения координат характерной точки	Средняя квадратичная погрешность положения характерной точки (Mt), м	Описание обозначения точки на местности (при наличии)
	X	Y			
1	2	3	4	5	6
№	X	Y	картометрический	-	-
1	683562,8700	2240372,0700	картометрический	-	-
2	683553,9400	2240320,8700	картометрический	-	-
3	683447,6300	2240281,3100	картометрический	-	-
4	683373,5800	2240465,9100	картометрический	-	-
5	683389,3400	2240498,0500	картометрический	-	-
6	683430,3500	2240512,1100	картометрический	-	-
7	683452,5600	2240536,5500	картометрический	-	-
8	683466,0500	2240583,7400	картометрический	-	-
9	683563,4400	2240581,7900	картометрический	-	-
10	683587,9300	2240557,7300	картометрический	-	-
11	683608,6200	2240552,1400	картометрический	-	-
12	683608,6200	2240529,8200	картометрический	-	-
13	683650,2000	2240446,8500	картометрический	-	-
1	683562,8700	2240372,0700	картометрический	-	-

Взамен инв. №

Подпись и дата

Инв. № подл.

К-048-1-ОМГ

Лист

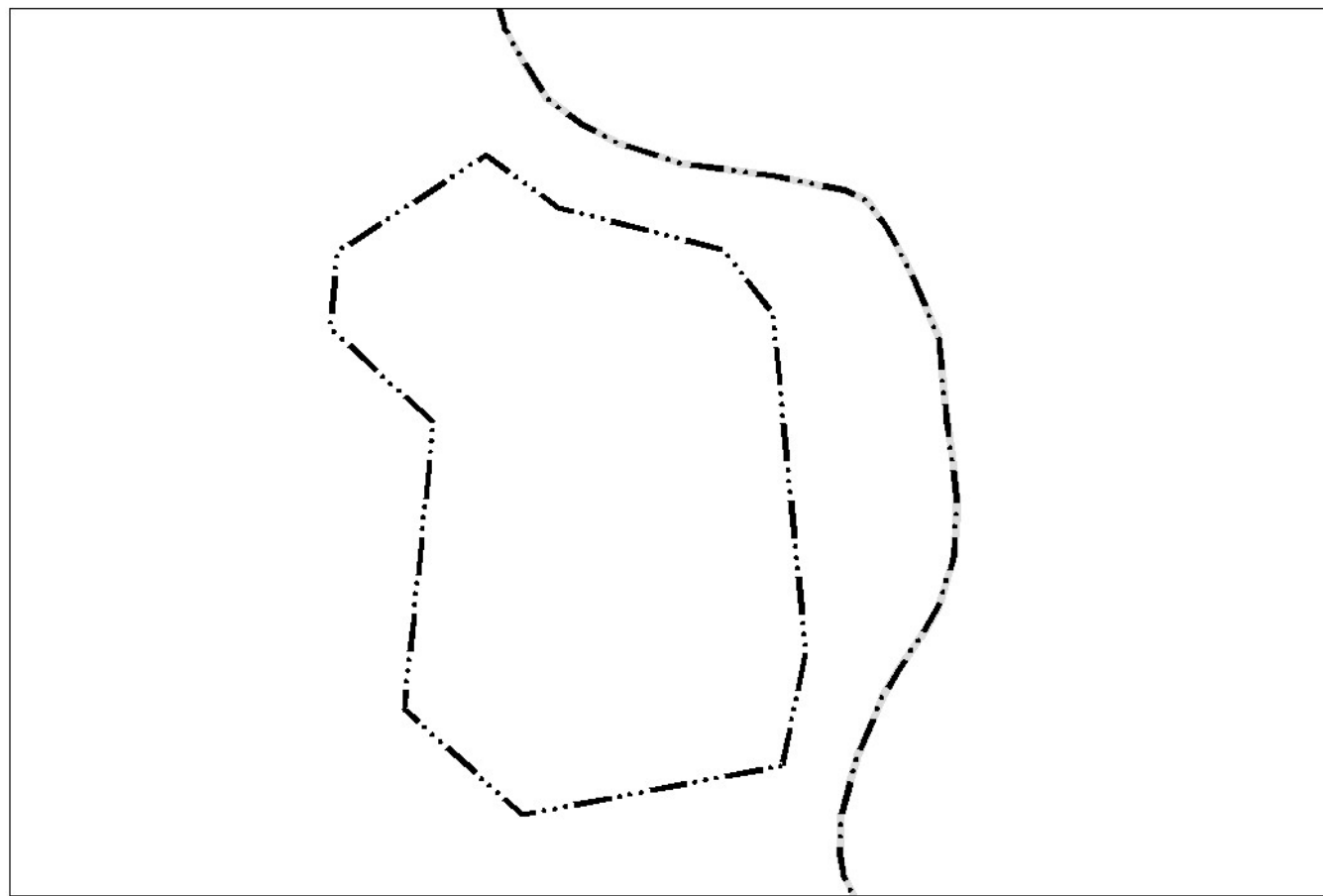
Изм.	Кол.	Лист	№ док.	Подпись	Дата
------	------	------	--------	---------	------







**ОПИСАНИЕ МЕСТОПОЛОЖЕНИЯ ГРАНИЦ  
населенного пункта **Малая Ашинка** Красновосходского сельсовета Иглинского района Рес-  
публики Башкортостан**

План границ объекта



Используемые условные знаки и обозначения:

-  Граница населенного пункта
-  1      Номер поворотной точки

Подпись \_\_\_\_\_ Дата " \_\_ " \_\_\_\_\_ г.

Инва. № подл.      Подпись и дата      Взамен инв. №

						<b>К-048-1-ОМГ</b>	Лист
Изм.	Кол.	Лист.	№ док.	Подпись	Дата		

## ОПИСАНИЕ МЕСТОПОЛОЖЕНИЯ ГРАНИЦ

**населенного пункта Малая Ашинка Красновоходского сельсовета Иглинского района Республики Башкортостан**

### Раздел 1

Сведения об объекте

Населенный пункт деревня Малая Ашинка Республики Башкортостан

№ п/п	Характеристика объекта	Описание характеристик
1	Местоположение объекта	Республика Башкортостан, Иглинский район, Красновоходский сельсовет
2	Площадь объекта (населенный пункт)	3,84 га
3	Иные характеристики объекта:	-

### Раздел 2

Сведения о местоположении объекта

1. Система координат - МСК-02

2. Сведения о характерных точках объекта

Обозначение характерных точек границ	Координаты, м		Метод определения координат характерной точки	Средняя квадратичная погрешность положения характерной точки (Mt), м	Описание обозначения точки на местности (при наличии)
	X	Y			
1	2	3	4	5	6
№	X	Y	картометрический	-	-
1	687720,3100	2246097,5100	картометрический	-	-
2	687861,1800	2246083,6500	картометрический	-	-
3	687887,7600	2246063,2500	картометрический	-	-
4	687905,4600	2245994,1500	картометрический	-	-
5	687909,3600	2245988,9600	картометрический	-	-
6	687927,3200	2245964,1200	картометрический	-	-
7	687909,0700	2245936,0900	картометрический	-	-
8	687886,8800	2245902,0200	картометрический	-	-
9	687855,4000	2245899,1400	картометрический	-	-
10	687815,7800	2245942,2700	картометрический	-	-
11	687696,3900	2245930,0400	картометрический	-	-
12	687652,3400	2245979,3200	картометрический	-	-
13	687672,8500	2246087,5000	картометрический	-	-
1	687720,3100	2246097,5100	картометрический	-	-

Взамен инв. №

Подпись и дата

Инв. № подл.

К-048-1-ОМГ

Лист

Изм.	Кол.	Лист.	№ док.	Подпись	Дата
------	------	-------	--------	---------	------



## ОПИСАНИЕ МЕСТОПОЛОЖЕНИЯ ГРАНИЦ

**населенного пункта Ашинский Красновоходского сельсовета Иглинского района Республики Башкортостан**

### Раздел 1

Сведения об объекте

Населенный пункт деревня Ашинский Республики Башкортостан

№ п/п	Характеристика объекта	Описание характеристик
1	Местоположение объекта	Республика Башкортостан, Иглинский район, Красновоходский сельсовет
2	Площадь объекта (населенный пункт)	30,00 га
3	Иные характеристики объекта:	-

### Раздел 2

Сведения о местоположении объекта

1. Система координат - МСК-02

2. Сведения о характерных точках объекта

Обозначение характерных точек границ	Координаты, м		Метод определения координат характерной точки	Средняя квадратичная погрешность положения характерной точки (Mt), м	Описание обозначения точки на местности (при наличии)
	X	Y			
1	2	3	4	5	6
№	X	Y	картометрический	-	-
1	688885,2300	2246133,3300	картометрический	-	-
2	688891,9000	2246129,9200	картометрический	-	-
3	688907,0100	2246108,0800	картометрический	-	-
4	688932,0500	2246080,7900	картометрический	-	-
5	688956,2900	2246055,7500	картометрический	-	-
6	688999,3600	2246107,5200	картометрический	-	-
7	689038,3700	2246074,5100	картометрический	-	-
8	689045,0200	2246050,2500	картометрический	-	-
9	689107,9000	2246007,8400	картометрический	-	-
10	689089,8200	2245955,3600	картометрический	-	-
11	689020,0200	2245929,2500	картометрический	-	-
12	688940,5600	2245824,9500	картометрический	-	-
13	688934,6200	2245581,2500	картометрический	-	-
14	689006,9200	2245453,0600	картометрический	-	-

Взамен инв. №

Подпись и дата

Инв. № подл.

К-048-1-ОМГ

Лист

Изм.	Кол.	Лист	№ док.	Подпись	Дата
------	------	------	--------	---------	------

Сведения о местоположении объекта

1. Система координат - МСК-02

2. Сведения о характерных точках объекта

Обозначение характерных точек границ	Координаты, м		Метод определения координат характерной точки	Средняя квадратичная погрешность положения характерной точки (Mt), м	Описание обозначения точки на местности (при наличии)
	X	Y			
1	2	3	4	5	6
15	689007,9000	2245449,3200	картометрический	-	-
16	689012,1900	2245429,3300	картометрический	-	-
17	689018,1700	2245393,8700	картометрический	-	-
18	689022,1000	2245371,8300	картометрический	-	-
19	689026,9700	2245342,5500	картометрический	-	-
20	689018,8300	2245342,0500	картометрический	-	-
21	688995,5300	2245342,4300	картометрический	-	-
22	688972,1100	2245342,4700	картометрический	-	-
23	688968,3300	2245359,0100	картометрический	-	-
24	688967,0900	2245365,9800	картометрический	-	-
25	688962,7600	2245389,6300	картометрический	-	-
26	688962,8400	2245402,4200	картометрический	-	-
27	688936,3700	2245501,7000	картометрический	-	-
28	688626,9100	2245555,6000	картометрический	-	-
29	688423,4500	2245601,1700	картометрический	-	-
30	688423,3000	2245600,1700	картометрический	-	-
31	688417,9300	2245602,4100	картометрический	-	-
32	688389,2700	2245608,8300	картометрический	-	-
33	688396,8100	2245714,9800	картометрический	-	-
34	688250,2400	2245828,1700	картометрический	-	-
35	688260,8900	2245885,9800	картометрический	-	-
36	688299,6000	2245880,5200	картометрический	-	-
37	688305,6500	2245976,0200	картометрический	-	-
38	688348,0600	2245980,2300	картометрический	-	-
39	688406,7200	2245981,5000	картометрический	-	-
40	688427,0600	2245988,2900	картометрический	-	-
41	688427,2300	2245989,5800	картометрический	-	-
42	688434,5900	2245989,5700	картометрический	-	-

Взамен инв. №

Подпись и дата

Инв. № подл.

К-048-1-ОМГ

Лист

Изм.	Кол.	Лист	№ док.	Подпись	Дата
------	------	------	--------	---------	------

Сведения о местоположении объекта

1. Система координат - МСК-02

2. Сведения о характерных точках объекта

Обозначение характерных точек границ	Координаты, м		Метод определения координат характерной точки	Средняя квадратичная погрешность положения характерной точки (Mt), м	Описание обозначения точки на местности (при наличии)
	X	Y			
1	2	3	4	5	6
43	688434,8800	2245987,1300	картометрический	-	-
44	688437,5900	2245987,0100	картометрический	-	-
45	688438,0200	2245999,8300	картометрический	-	-
46	688447,0400	2246008,5200	картометрический	-	-
47	688451,3000	2246009,8600	картометрический	-	-
48	688464,0600	2246008,4800	картометрический	-	-
49	688479,1500	2246007,2800	картометрический	-	-
50	688484,1900	2246012,2400	картометрический	-	-
51	688602,8500	2245982,8800	картометрический	-	-
52	688606,6500	2245936,1100	картометрический	-	-
53	688857,0600	2245919,9400	картометрический	-	-
54	688815,0000	2246014,5300	картометрический	-	-
55	688815,2300	2246039,6500	картометрический	-	-
56	688809,4200	2246079,0700	картометрический	-	-
57	688812,0800	2246093,2700	картометрический	-	-
58	688835,8100	2246099,1800	картометрический	-	-
1	688885,2300	2246133,3300	картометрический	-	-

Взамен инв. №

Подпись и дата

Инв. № подл.

Изм.	Кол.	Лист	№ док.	Подпись	Дата

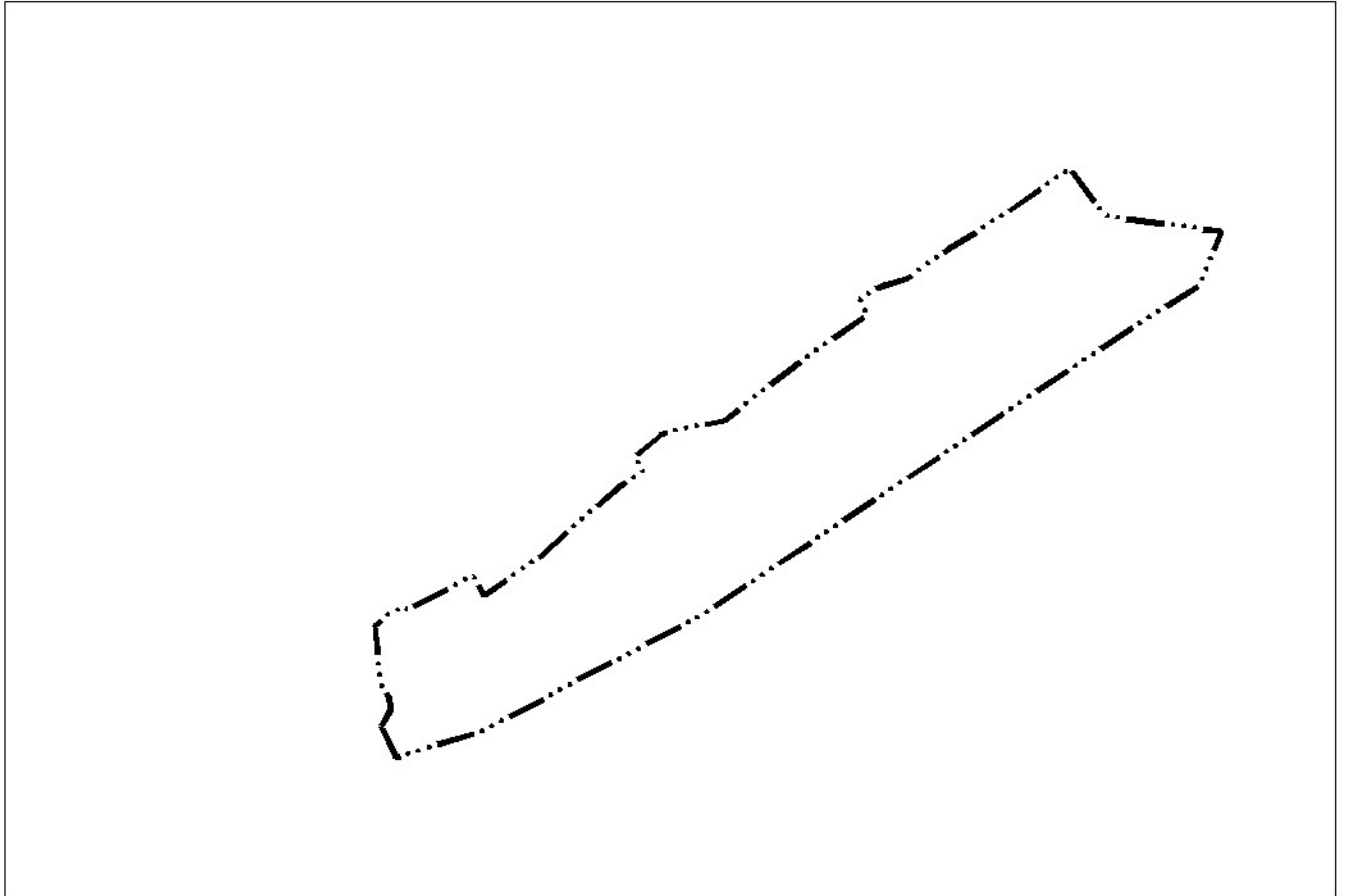
К-048-1-ОМГ

Лист




**ОПИСАНИЕ МЕСТОПОЛОЖЕНИЯ ГРАНИЦ  
населенного пункта Орловка Красновосходского сельсовета Иглинского района Республики  
Башкортостан**

План границ объекта



Используемые условные знаки и обозначения:

 Граница населенного пункта

 1 Номер поворотной точки

Подпись \_\_\_\_\_ Дата " \_\_ " \_\_\_\_\_ г.

Взамен инв. №

Подпись и дата

Инв. № подл.

Изм.	Кол.	Лист.	№ док.	Подпись	Дата

К-048-1-ОМГ

Лист



## ОПИСАНИЕ МЕСТОПОЛОЖЕНИЯ ГРАНИЦ

**населенного пункта Орловка Красновосходского сельсовета Иглинского района Республики Башкортостан**

### Раздел 1

Сведения об объекте

Населенный пункт деревня Орловка Республики Башкортостан

№ п/п	Характеристика объекта	Описание характеристик
1	Местоположение объекта	Республика Башкортостан, Иглинский район, Красновосходский сельсовет
2	Площадь объекта (населенный пункт)	21,17 га
3	Иные характеристики объекта:	-

### Раздел 2

Сведения о местоположении объекта

1. Система координат - МСК-02

2. Сведения о характерных точках объекта

Обозначение характерных точек границ	Координаты, м		Метод определения координат характерной точки	Средняя квадратичная погрешность положения характерной точки (Mt), м	Описание обозначения точки на местности (при наличии)
	X	Y			
1	2	3	4	5	6
№	X	Y	картометрический	-	-
1	689519,9400	2240352,0400	картометрический	-	-
2	689552,5900	2240458,4800	картометрический	-	-
3	689696,9500	2240732,4400	картометрический	-	-
4	690054,0700	2241267,8400	картометрический	-	-
5	690105,3000	2241349,0800	картометрический	-	-
6	690171,5200	2241375,1300	картометрический	-	-
7	690190,4400	2241231,8700	картометрический	-	-
8	690249,3600	2241188,0300	картометрический	-	-
9	690195,9100	2241111,6100	картометрический	-	-
10	690150,7300	2241039,4200	картометрический	-	-
11	690113,7100	2240987,0600	картометрический	-	-
12	690108,0700	2240967,7800	картометрический	-	-
13	690105,5900	2240962,2800	картометрический	-	-
14	690104,4900	2240957,8800	картометрический	-	-

Взамен инв. №

Подпись и дата

Инв. № подл.

К-048-1-ОМГ

Лист

Изм.	Кол.	Лист	№ док.	Подпись	Дата
------	------	------	--------	---------	------



Сведения о местоположении объекта

1. Система координат - МСК-02

2. Сведения о характерных точках объекта

Обозначение характерных точек границ	Координаты, м		Метод определения координат характерной точки	Средняя квадратичная погрешность положения характерной точки (Mt), м	Описание обозначения точки на местности (при наличии)
	X	Y			
1	2	3	4	5	6
15	690099,2900	2240946,4600	картометрический	-	-
16	690087,5400	2240928,4300	картометрический	-	-
17	690068,5100	2240936,3900	картометрический	-	-
18	690006,6300	2240848,8600	картометрический	-	-
19	689936,7600	2240759,1600	картометрический	-	-
20	689924,0000	2240694,2700	картометрический	-	-
21	689918,7800	2240680,1900	картометрический	-	-
22	689893,5600	2240648,8000	картометрический	-	-
23	689874,4700	2240659,2500	картометрический	-	-
24	689855,9500	2240629,5600	картометрический	-	-
25	689768,0100	2240530,1900	картометрический	-	-
26	689721,1100	2240461,4700	картометрический	-	-
27	689744,5700	2240447,8600	картометрический	-	-
28	689723,3000	2240406,1200	картометрический	-	-
29	689704,5200	2240370,8700	картометрический	-	-
30	689702,4600	2240365,9600	картометрический	-	-
31	689706,4100	2240364,2900	картометрический	-	-
32	689698,4900	2240345,3900	картометрический	-	-
33	689683,3200	2240325,9000	картометрический	-	-
34	689610,5400	2240334,3000	картометрический	-	-
35	689595,9500	2240342,2700	картометрический	-	-
36	689580,3100	2240346,0700	картометрический	-	-
37	689558,2900	2240334,1400	картометрический	-	-
1	689519,9400	2240352,0400	картометрический	-	-

Взамен инв. №

Подпись и дата

Инв. № подл.

Изм.	Кол.	Лист	№ док.	Подпись	Дата

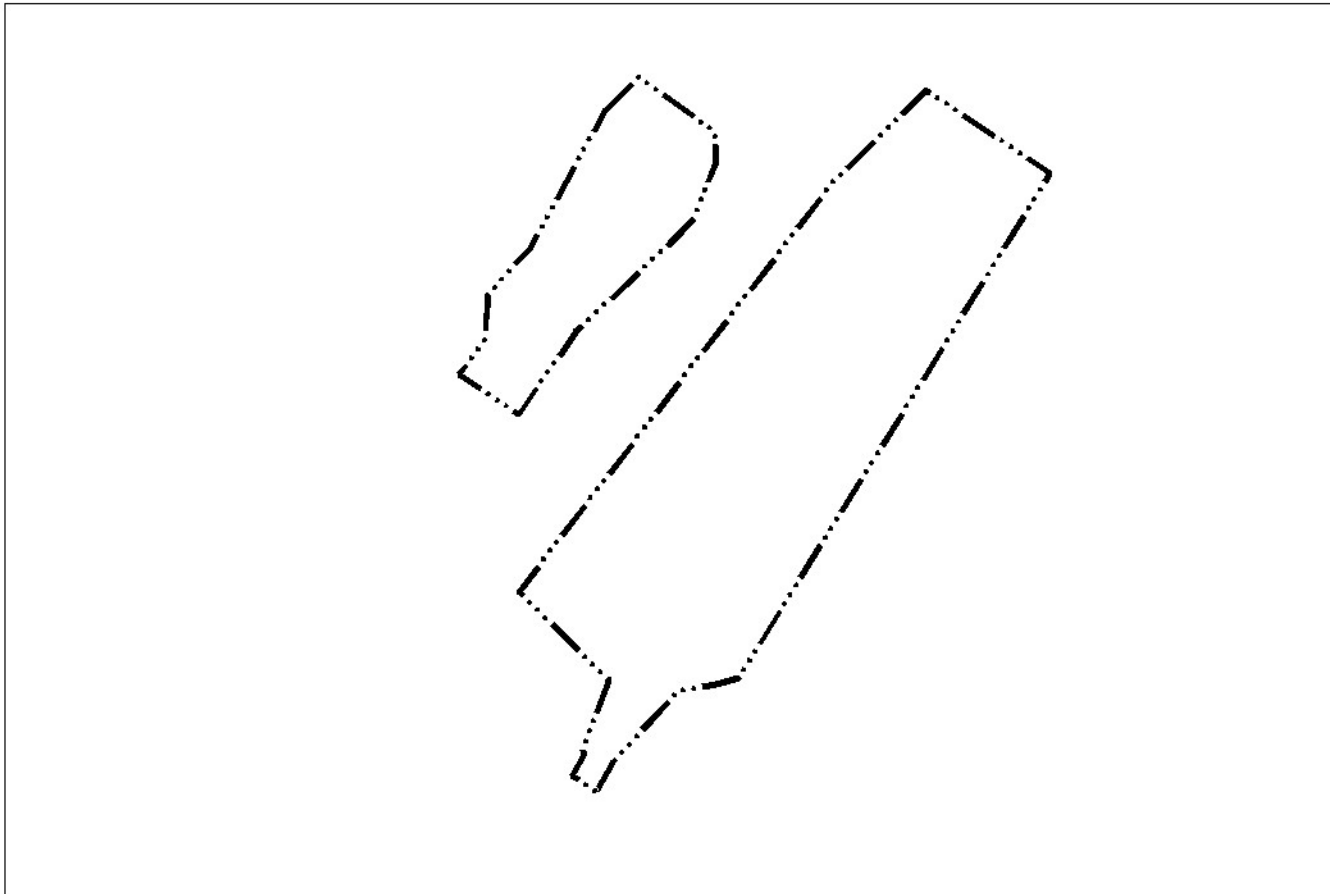
К-048-1-ОМГ

Лист





**ОПИСАНИЕ МЕСТОПОЛОЖЕНИЯ ГРАНИЦ  
населенного пункта Тюлько-Тамак Красновосходского сельсовета Иглинского района Рес-  
публики Башкортостан**

План границ объекта



Используемые условные знаки и обозначения:

-  Граница населенного пункта
-  1 Номер поворотной точки

Подпись \_\_\_\_\_ Дата " \_\_ " \_\_\_\_\_ г.

Инва. № подл.      Подпись и дата      Взамен инв. №

Изм.	Кол.	Лист.	№ док.	Подпись	Дата

К-048-1-ОМГ

Лист

--

## ОПИСАНИЕ МЕСТОПОЛОЖЕНИЯ ГРАНИЦ

**населенного пункта Тюлько-Тамак Красновосходского сельсовета Иглинского района Республики Башкортостан**

### Раздел 1

Сведения об объекте

Населенный пункт деревня Тюлько-Тамак Республики Башкортостан

№ п/п	Характеристика объекта	Описание характеристик
1	Местоположение объекта	Республика Башкортостан, Иглинский район, Красновосходский сельсовет
2	Площадь объекта (населенный пункт)	25,90 га
3	Иные характеристики объекта:	-

### Раздел 2

Сведения о местоположении объекта

1. Система координат - МСК-02

2. Сведения о характерных точках объекта

Обозначение характерных точек границ	Координаты, м		Метод определения координат характерной точки	Средняя квадратичная погрешность положения характерной точки (Mt), м	Описание обозначения точки на местности (при наличии)
	X	Y			
1	2	3	4	5	6

#### Контур №1

№	X	Y	метод		
			картометрический	-	-
1	689479,2000	2238734,2000	картометрический	-	-
2	689515,8400	2238755,4200	картометрический	-	-
3	689603,9700	2238835,1300	картометрический	-	-
4	689606,3100	2238854,3400	картометрический	-	-
5	689612,1000	2238881,9400	картометрический	-	-
6	689620,1100	2238910,6200	картометрический	-	-
7	690245,6800	2239296,9500	картометрический	-	-
8	690348,2000	2239143,1400	картометрический	-	-
9	690232,9600	2239026,4000	картометрический	-	-
10	689727,1900	2238638,3400	картометрический	-	-
11	689617,4500	2238749,8900	картометрический	-	-
12	689529,0300	2238716,9200	картометрический	-	-
13	689527,2800	2238719,4800	картометрический	-	-

Взамен инв. №

Подпись и дата

Инв. № подл.

К-048-1-ОМГ

Лист

Изм.	Кол.	Лист.	№ док.	Подпись	Дата
------	------	-------	--------	---------	------

Сведения о местоположении объекта

1. Система координат - МСК-02

2. Сведения о характерных точках объекта

Обозначение характерных точек границ	Координаты, м		Метод определения координат характерной точки	Средняя квадратичная погрешность положения характерной точки (Mt), м	Описание обозначения точки на местности (при наличии)
	X	Y			
1	2	3	4	5	6
14	689498,8200	2238703,9900	картометрический	-	-
1	689479,2000	2238734,2000	картометрический	-	-

Контур №2

№	X	Y	картометрический	-	-
1	690365,3800	2238787,3300	картометрический	-	-
2	690296,6600	2238881,6500	картометрический	-	-
3	690260,9600	2238882,8000	картометрический	-	-
4	690192,2400	2238856,6200	картометрический	-	-
5	690159,2000	2238826,2100	картометрический	-	-
6	690049,4700	2238708,7900	картометрический	-	-
7	689946,5700	2238637,5700	картометрический	-	-
8	689995,9300	2238564,0400	картометрический	-	-
9	690038,8300	2238595,2200	картометрический	-	-
10	690095,4100	2238599,8400	картометрический	-	-
11	690154,6500	2238653,3500	картометрический	-	-
12	690324,0000	2238744,5900	картометрический	-	-
1	690365,3800	2238787,3300	картометрический	-	-

Взамен инв. №

Подпись и дата

Инв. № подл.

Изм.	Кол.	Лист	№ док.	Подпись	Дата

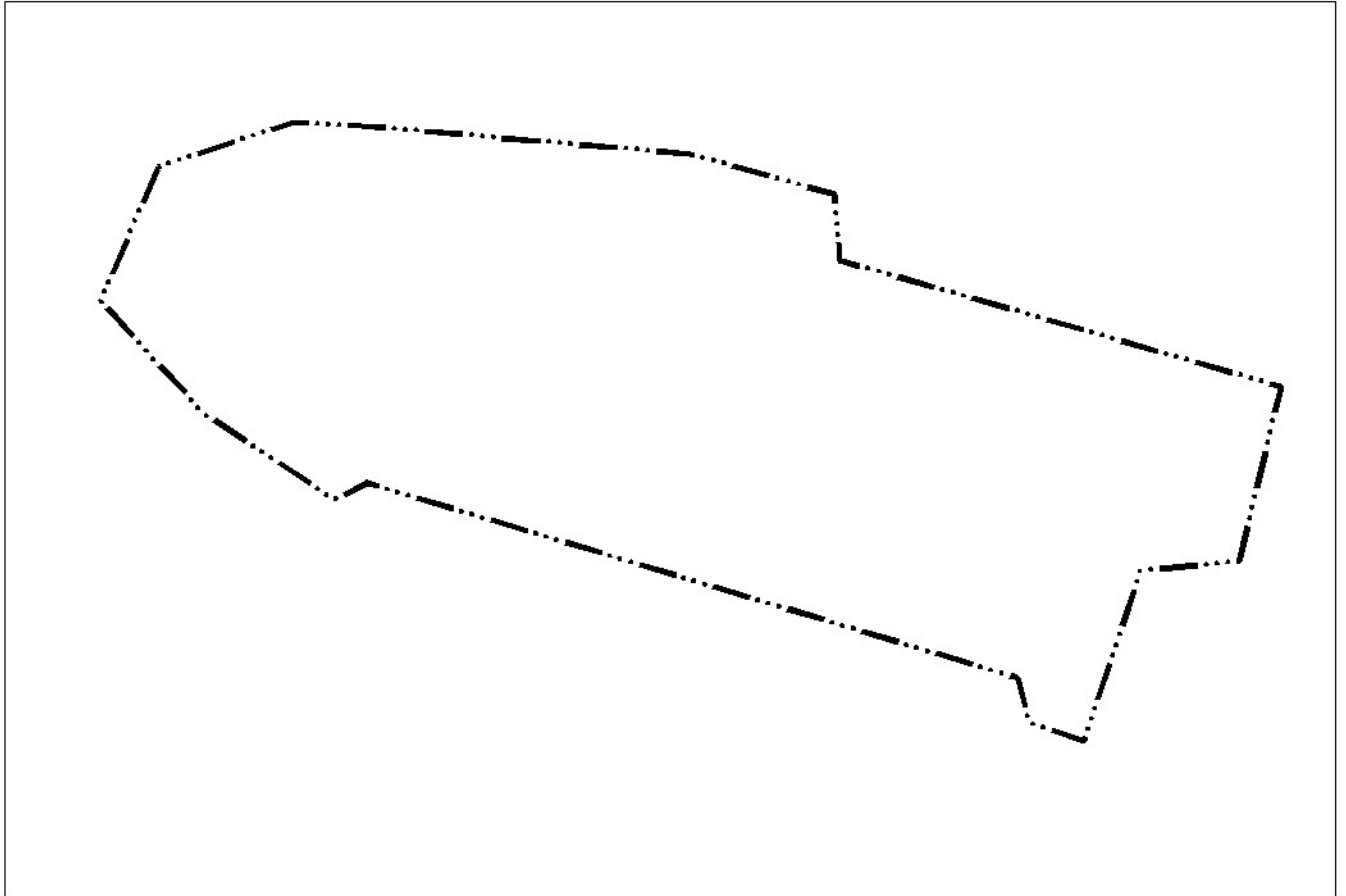
К-048-1-ОМГ

Лист




**ОПИСАНИЕ МЕСТОПОЛОЖЕНИЯ ГРАНИЦ  
населенного пункта Красный Яр Красновосходского сельсовета Иглинского района Респу-  
блики Башкортостан**

План границ объекта



Используемые условные знаки и обозначения:

 Граница населенного пункта

 1 Номер поворотной точки

Подпись \_\_\_\_\_ Дата " \_\_ " \_\_\_\_\_ г.

Взамен инв. №

Подпись и дата

Инв. № подл.

Изм.	Кол.	Лист.	№ док.	Подпись	Дата

К-048-1-ОМГ

Лист



## ОПИСАНИЕ МЕСТОПОЛОЖЕНИЯ ГРАНИЦ

**населенного пункта Красный Яр Красновосходского сельсовета Иглинского района Республики Башкортостан**

### Раздел 1

Сведения об объекте

Населенный пункт деревня Красный Яр Республики Башкортостан

№ п/п	Характеристика объекта	Описание характеристик
1	Местоположение объекта	Республика Башкортостан, Иглинский район, Красновосходский сельсовет
2	Площадь объекта (населенный пункт)	15,14 га
3	Иные характеристики объекта:	-

### Раздел 2

Сведения о местоположении объекта

1. Система координат - МСК-02

2. Сведения о характерных точках объекта

Обозначение характерных точек границ	Координаты, м		Метод определения координат характерной точки	Средняя квадратичная погрешность положения характерной точки (Mt), м	Описание обозначения точки на местности (при наличии)
	X	Y			
1	2	3	4	5	6
№	X	Y	картометрический	-	-
1	691611,1800	2244348,1500	картометрический	-	-
2	691528,5000	2244312,6400	картометрический	-	-
3	691458,7300	2244376,6400	картометрический	-	-
4	691405,3800	2244457,4900	картометрический	-	-
5	691415,6300	2244477,8900	картометрический	-	-
6	691295,1000	2244880,9400	картометрический	-	-
7	691267,4300	2244888,4900	картометрический	-	-
8	691255,8200	2244922,1700	картометрический	-	-
9	691361,2900	2244957,4500	картометрический	-	-
10	691367,2700	2245018,6600	картометрический	-	-
11	691475,3400	2245044,3500	картометрический	-	-
12	691553,4900	2244770,8000	картометрический	-	-
13	691594,2900	2244767,5900	картометрический	-	-
14	691619,3200	2244678,1700	картометрический	-	-

К-048-1-ОМГ

Лист

Взамен инв. №

Подпись и дата

Инв. № подл.

Изм.	Кол.	Лист	№ док.	Подпись	Дата
------	------	------	--------	---------	------

Сведения о местоположении объекта

1. Система координат - МСК-02

2. Сведения о характерных точках объекта

Обозначение характерных точек границ	Координаты, м		Метод определения координат характерной точки	Средняя квадратичная погрешность положения характерной точки (Mt), м	Описание обозначения точки на местности (при наличии)
	X	Y			
1	2	3	4	5	6
15	691636,8100	2244474,6200	картометрический	-	-
16	691638,5700	2244430,5500	картометрический	-	-
1	691611,1800	2244348,1500	картометрический	-	-

Взамен инв. №

Подпись и дата

Инв. № подл.

Изм.	Кол.	Лист	№ док.	Подпись	Дата

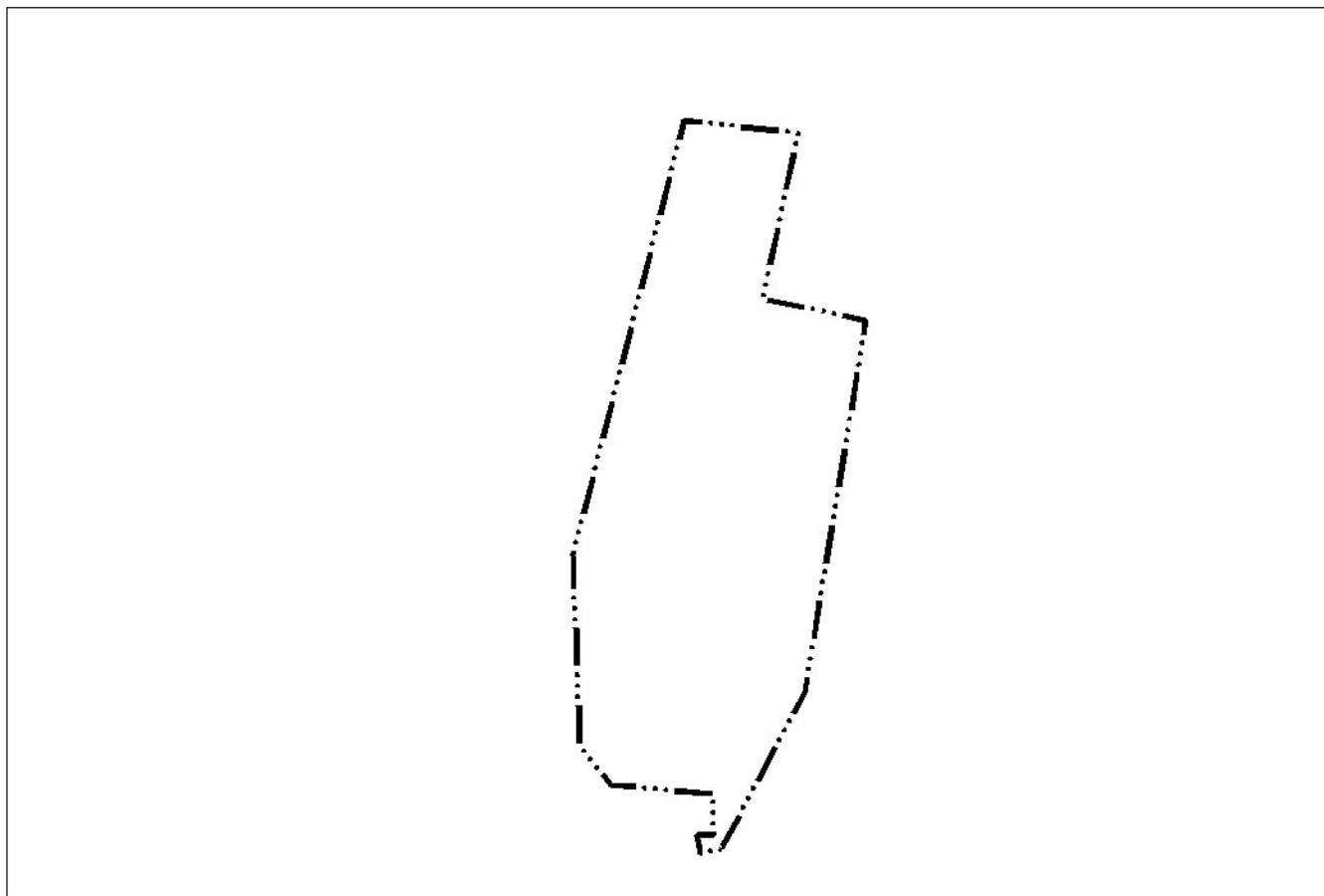
К-048-1-ОМГ

Лист




**ОПИСАНИЕ МЕСТОПОЛОЖЕНИЯ ГРАНИЦ  
населенного пункта Черный Ключ Красновосходского сельсовета Иглинского района Респу-  
блики Башкортостан**

План границ объекта



Используемые условные знаки и обозначения:

 Граница населенного пункта

 Номер поворотной точки

Подпись \_\_\_\_\_ Дата " \_\_ " \_\_\_\_\_ г.

Взамен инв. №

Подпись и дата

Инв. № подл.

Изм.	Кол.	Лист.	№ док.	Подпись	Дата

К-048-1-ОМГ

Лист



## ОПИСАНИЕ МЕСТОПОЛОЖЕНИЯ ГРАНИЦ

**населенного пункта Черный Ключ Красновосходского сельсовета Иглинского района Республики Башкортостан**

### Раздел 1

Сведения об объекте

Населенный пункт деревня Черный Ключ Республики Башкортостан

№ п/п	Характеристика объекта	Описание характеристик
1	Местоположение объекта	Республика Башкортостан, Иглинский район, Красновосходский сельсовет
2	Площадь объекта (населенный пункт)	14,53 га
3	Иные характеристики объекта:	-

### Раздел 2

Сведения о местоположении объекта

1. Система координат - МСК-02

2. Сведения о характерных точках объекта

Обозначение характерных точек границ	Координаты, м		Метод определения координат характерной точки	Средняя квадратичная погрешность положения характерной точки (Mt), м	Описание обозначения точки на местности (при наличии)
	X	Y			
1	2	3	4	5	6
№	X	Y	картометрический	-	-
1	691881,5900	2244385,1000	картометрический	-	-
2	692267,0300	2244448,7300	картометрический	-	-
3	692289,4200	2244341,3800	картометрический	-	-
4	692461,0700	2244378,2800	картометрический	-	-
5	692474,3900	2244259,9400	картометрический	-	-
6	692023,6400	2244144,5900	картометрический	-	-
7	691826,3800	2244151,9100	картометрический	-	-
8	691785,5600	2244183,8600	картометрический	-	-
9	691775,5000	2244290,6900	картометрический	-	-
10	691733,7700	2244290,7600	картометрический	-	-
11	691733,2900	2244273,6200	картометрический	-	-
12	691714,7400	2244277,5600	картометрический	-	-
13	691717,0400	2244290,7200	картометрический	-	-
14	691718,6700	2244298,3500	картометрический	-	-
1	691881,5900	2244385,1000	картометрический	-	-

Взамен инв. №

Подпись и дата

Инв. № подл.

К-048-1-ОМГ

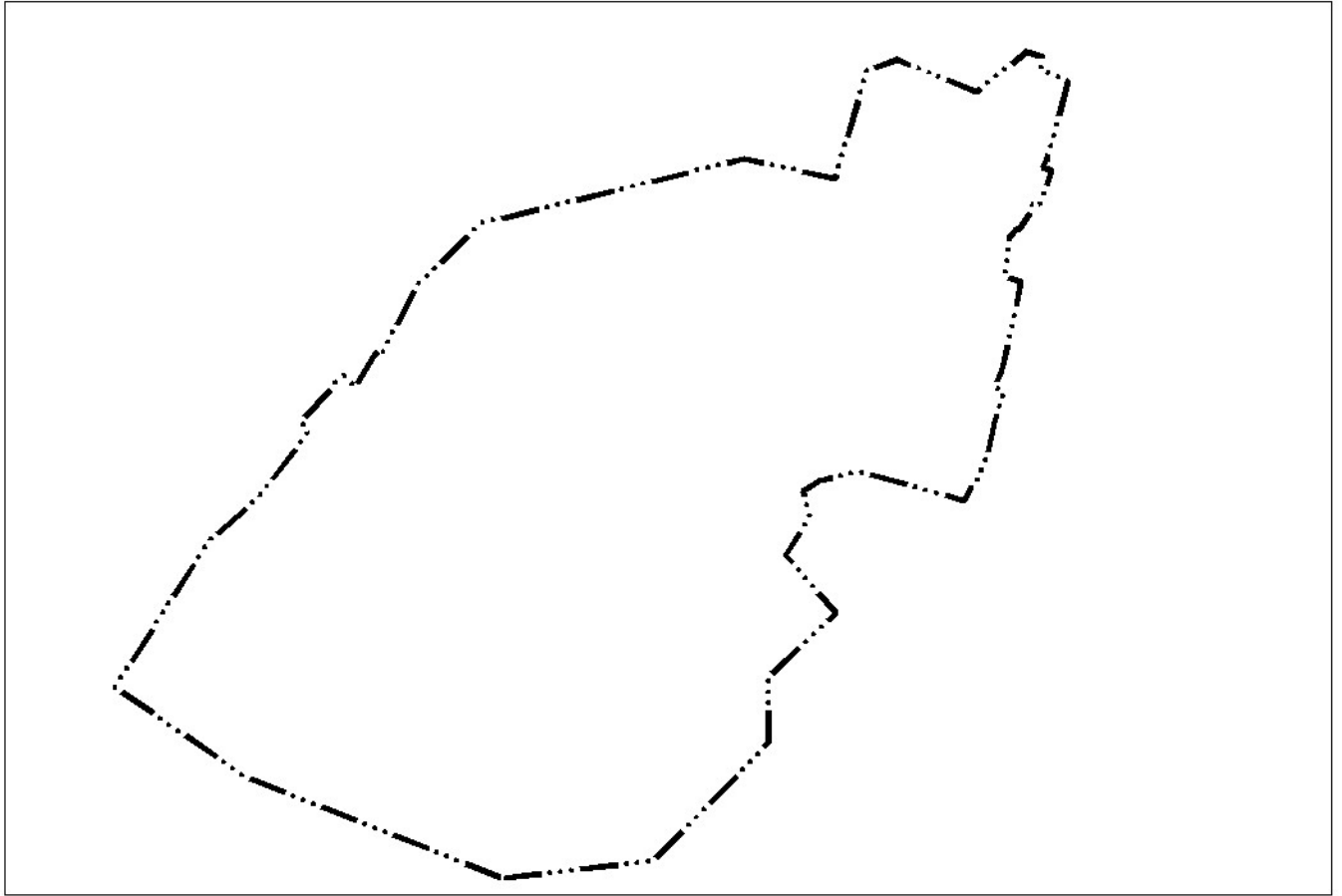
Лист

Изм.	Кол.	Лист	№ док.	Подпись	Дата




**ОПИСАНИЕ МЕСТОПОЛОЖЕНИЯ ГРАНИЦ  
населенного пункта Михайловка Красновосходского сельсовета Иглинского района Респу-  
блики Башкортостан**

План границ объекта



Используемые условные знаки и обозначения:

 Граница населенного пункта

 1 Номер поворотной точки

Подпись \_\_\_\_\_ Дата " \_\_ " \_\_\_\_\_ г.

Взамен инв. №

Подпись и дата

Инв. № подл.

Изм.	Кол.	Лист.	№ док.	Подпись	Дата

К-048-1-ОМГ

Лист

## ОПИСАНИЕ МЕСТОПОЛОЖЕНИЯ ГРАНИЦ

**населенного пункта Михайловка Красновоходского сельсовета Иглинского района Республики Башкортостан**

### Раздел 1

Сведения об объекте

Населенный пункт деревня Михайловка Республики Башкортостан

№ п/п	Характеристика объекта	Описание характеристик
1	Местоположение объекта	Республика Башкортостан, Иглинский район, Красновоходский сельсовет
2	Площадь объекта (населенный пункт)	44,84 га
3	Иные характеристики объекта:	-

### Раздел 2

Сведения о местоположении объекта

1. Система координат - МСК-02

2. Сведения о характерных точках объекта

Обозначение характерных точек границ	Координаты, м		Метод определения координат характерной точки	Средняя квадратичная погрешность положения характерной точки (Mt), м	Описание обозначения точки на местности (при наличии)
	X	Y			
1	2	3	4	5	6
№	X	Y	картометрический	-	-
1	695646,8800	2237500,7800	картометрический	-	-
2	695665,5700	2237657,2100	картометрический	-	-
3	695788,1700	2237775,8400	картометрический	-	-
4	695855,7600	2237775,4500	картометрический	-	-
5	695921,4500	2237845,5200	картометрический	-	-
6	695982,0100	2237793,1600	картометрический	-	-
7	696021,6900	2237818,3800	картометрический	-	-
8	696047,7000	2237811,4500	картометрический	-	-
9	696058,7900	2237828,4600	картометрический	-	-
10	696068,5800	2237868,8100	картометрический	-	-
11	696038,4400	2237978,6400	картометрический	-	-
12	696052,4500	2237985,8200	картометрический	-	-
13	696051,6100	2237988,7900	картометрический	-	-
14	696085,8800	2238002,2800	картометрический	-	-

К-048-1-ОМГ

Лист

Взамен инв. №

Подпись и дата

Инв. № подл.

Изм.	Кол.	Лист	№ док.	Подпись	Дата
------	------	------	--------	---------	------

Сведения о местоположении объекта

1. Система координат - МСК-02

2. Сведения о характерных точках объекта

Обозначение характерных точек границ	Координаты, м		Метод определения координат характерной точки	Средняя квадратичная погрешность положения характерной точки (Mt), м	Описание обозначения точки на местности (при наличии)
	X	Y			
1	2	3	4	5	6
15	696118,7100	2238009,7300	картометрический	-	-
16	696145,6600	2238018,1800	картометрический	-	-
17	696151,1400	2238019,3900	картометрический	-	-
18	696156,0200	2238010,5200	картометрический	-	-
19	696174,1500	2238017,3900	картометрический	-	-
20	696201,0100	2238023,8200	картометрический	-	-
21	696215,1300	2238027,1600	картометрический	-	-
22	696264,5300	2238037,0100	картометрический	-	-
23	696270,9100	2238020,4700	картометрический	-	-
24	696286,1800	2238022,5000	картометрический	-	-
25	696309,1500	2238025,6400	картометрический	-	-
26	696310,6200	2238025,6800	картометрический	-	-
27	696312,2700	2238027,5500	картометрический	-	-
28	696316,0700	2238030,0700	картометрический	-	-
29	696319,6200	2238031,5400	картометрический	-	-
30	696318,4800	2238034,8200	картометрический	-	-
31	696330,0600	2238042,1200	картометрический	-	-
32	696332,7100	2238044,3400	картометрический	-	-
33	696336,1900	2238046,1200	картометрический	-	-
34	696346,1000	2238049,6100	картометрический	-	-
35	696343,0400	2238056,3600	картометрический	-	-
36	696380,0000	2238068,5700	картометрический	-	-
37	696383,6300	2238060,3700	картометрический	-	-
38	696389,0400	2238063,0700	картометрический	-	-
39	696423,6600	2238073,1700	картометрический	-	-
40	696472,9600	2238085,4600	картометрический	-	-
41	696484,3000	2238057,5000	картометрический	-	-
42	696497,4600	2238059,8600	картометрический	-	-

Взамен инв. №

Подпись и дата

Инв. № подл.

К-048-1-ОМГ

Лист

Изм.	Кол.	Лист	№ док.	Подпись	Дата
------	------	------	--------	---------	------

Сведения о местоположении объекта

1. Система координат - МСК-02

2. Сведения о характерных точках объекта

Обозначение характерных точек границ	Координаты, м		Метод определения координат характерной точки	Средняя квадратичная погрешность положения характерной точки (Mt), м	Описание обо- значения точки на местности ( при наличии)
	X	Y			
1	2	3	4	5	6
43	696503,3500	2238042,8200	картометрический	-	-
44	696461,2300	2237990,9300	картометрический	-	-
45	696494,8900	2237908,9400	картометрический	-	-
46	696483,3000	2237877,5800	картометрический	-	-
47	696371,8600	2237844,7100	картометрический	-	-
48	696392,0600	2237750,6300	картометрический	-	-
49	696325,1400	2237477,2300	картометрический	-	-
50	696261,5400	2237411,9800	картометрический	-	-
51	696190,1900	2237374,8800	картометрический	-	-
52	696193,7500	2237370,3200	картометрический	-	-
53	696189,4300	2237367,0300	картометрический	-	-
54	696186,1500	2237365,3700	картометрический	-	-
55	696163,4000	2237352,4600	картометрический	-	-
56	696155,6100	2237346,6700	картометрический	-	-
57	696167,5000	2237334,9500	картометрический	-	-
58	696160,0600	2237327,0600	картометрический	-	-
59	696128,9600	2237299,8600	картометрический	-	-
60	696120,2100	2237291,8100	картометрический	-	-
61	696109,6100	2237298,9800	картометрический	-	-
62	696042,0200	2237247,7800	картометрический	-	-
63	695996,6100	2237195,7600	картометрический	-	-
64	695844,6900	2237098,3800	картометрический	-	-
65	695752,1000	2237233,7800	картометрический	-	-
1	695646,8800	2237500,7800	картометрический	-	-

Взамен инв. №

Подпись и дата

Инв. № подл.

Изм.	Кол.	Лист	№ док.	Подпись	Дата

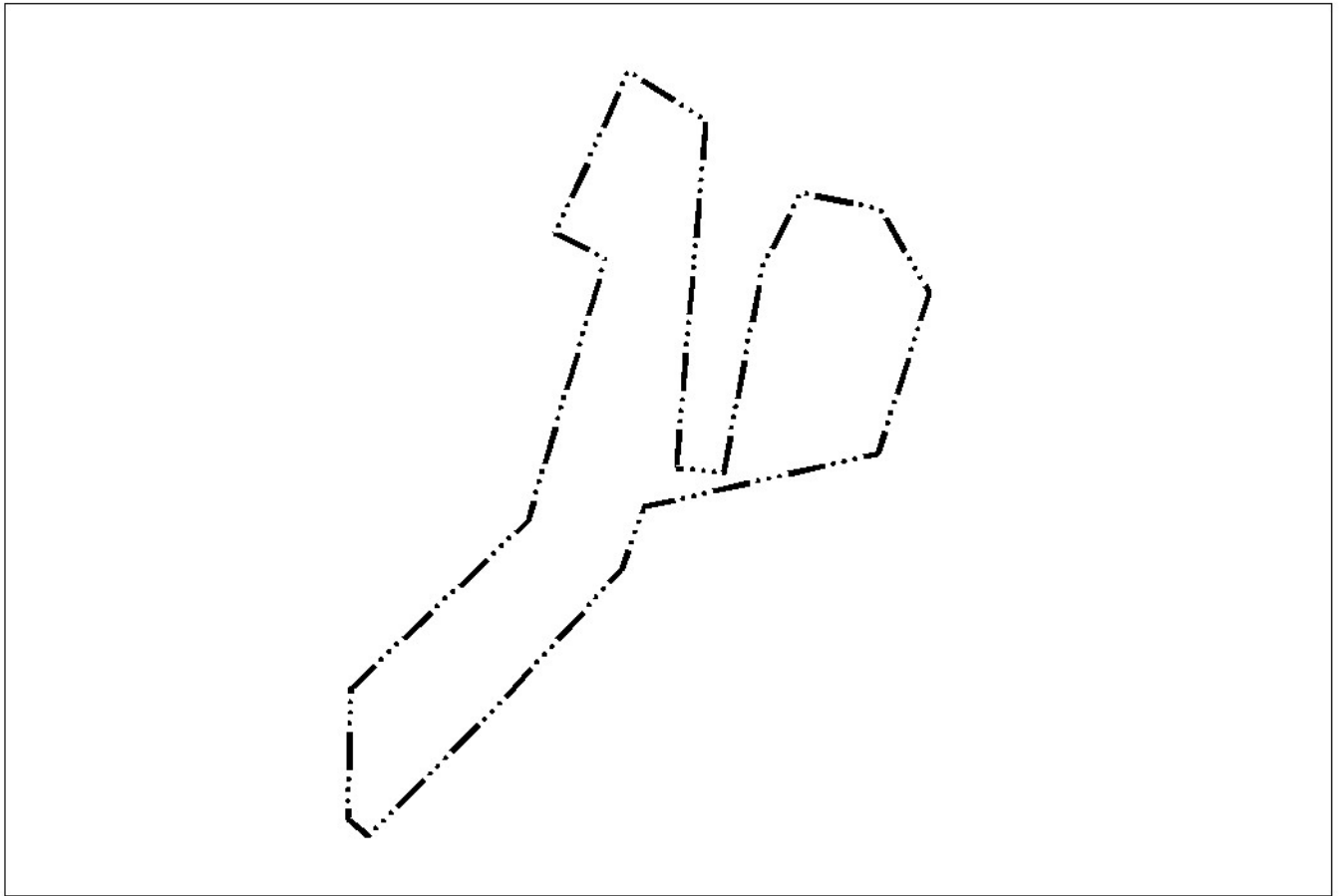
К-048-1-ОМГ

Лист





**ОПИСАНИЕ МЕСТОПОЛОЖЕНИЯ ГРАНИЦ  
населенного пункта Устюговка Красновосходского сельсовета Иглинского района Республики  
Башкортостан**

План границ объекта



Используемые условные знаки и обозначения:

-  Граница населенного пункта
-  1      Номер поворотной точки

Подпись \_\_\_\_\_ Дата " \_\_ " \_\_\_\_\_ г.

Инва. № подл.      Подпись и дата      Взамен инв. №

Изм.	Кол.	Лист.	№ док.	Подпись	Дата

К-048-1-ОМГ

Лист



Сведения о местоположении объекта

1. Система координат - МСК-02

2. Сведения о характерных точках объекта

Обозначение характерных точек границ	Координаты, м		Метод определения координат характерной точки	Средняя квадратичная погрешность положения характерной точки (Mt), м	Описание обозначения точки на местности (при наличии)
	X	Y			
1	2	3	4	5	6
14	697441,6600	2238789,4300	картометрический	-	-
15	697545,8400	2238727,9000	картометрический	-	-
16	697566,3400	2238629,7300	картометрический	-	-
17	697474,4500	2238581,9900	картометрический	-	-
18	697216,9000	2238532,7800	картометрический	-	-
19	697223,4700	2238474,1900	картометрический	-	-
1	697655,5700	2238511,5400	картометрический	-	-

Взамен инв. №

Подпись и дата

Инв. № подл.

Изм.	Кол.	Лист	№ док.	Подпись	Дата

К-048-1-ОМГ

Лист





Инв. № подл.	Взамен инв. №
Подпись и дата.	

Изм.	Кол.	Лист.	№ док	Подпись	Дата
------	------	-------	-------	---------	------

ИМЗ-2023-046223-1-ОМГ